

**CECAT-Centre de Coordinació operativa de Catalunya**

## **COMUNICAT D'ACTUALITZACIÓ DE L'INUNCAT, PAS DE SITUACIÓ D'AVÍS A ACTIVACIÓ EN ALERTA**

Es comunica que en base a les previsions meteorològiques emeses pel Servei Meteorològic de Catalunya i per les afectacions que es preveu que se'n poden derivar, s'ha activat el Pla especial d'emergències per inundacions a Catalunya (INUNCAT) en fase d'Alerta.

Segons la informació facilitada pel Servei Meteorològic de Catalunya es preveuen pluges intenses a partir d'aquests vespre especialment a l'Alta Ribagorça, el Pallars Jussà, la Noguera, el Segrià i la Terra Alta. Durant la matinada de demà dimecres podran afectar tot Catalunya. Donada la previsió d'afectació a les comarques del litoral, es recorda la recomanació d'evitar aparcar vehicles prop de les rieres i els torrents.

Els xàfecs localment aniran acompanyats de tempesta, calamarsa i/o pedra. Demà dimecres, les pluges es mantindran al terç nord est del país i seran de caràcter més feble. El fenomen té una distribució geogràfica local.

Pel que fa als embassaments, Endesa Generación informa que l'embassament de Lleida (Riu Segre) continua desembassant 14 m<sup>3</sup>/s.

L'ACA informa de maniobres periòdiques de manteniment del desguàs de mig fons de la presa de la Llosa de Cavall, entre les 10:00 i les 12:00h de demà dimecres amb un cabal màxim de 30 m<sup>3</sup>/s i un volum total alliberat de 10000 m<sup>3</sup>

Daltra banda el Foix pot tornar a sobreixir degut a les pluges previstes les properes hores.

En cas que hagueu activat el vostre Pla d'Emergències, cal comunicar-ho al CECAT.

Aquest avís ja s'ha fet arribar als grups actuant.

S'emetrà un nou comunicat tan aviat com es produeixin novetats en el desenvolupament de la situació d'emergència.

Si el vostre municipi disposa de xarxa RESCAT recordeu de tenir connectat el terminal.

Barcelona, dimarts 16 setembre 2014

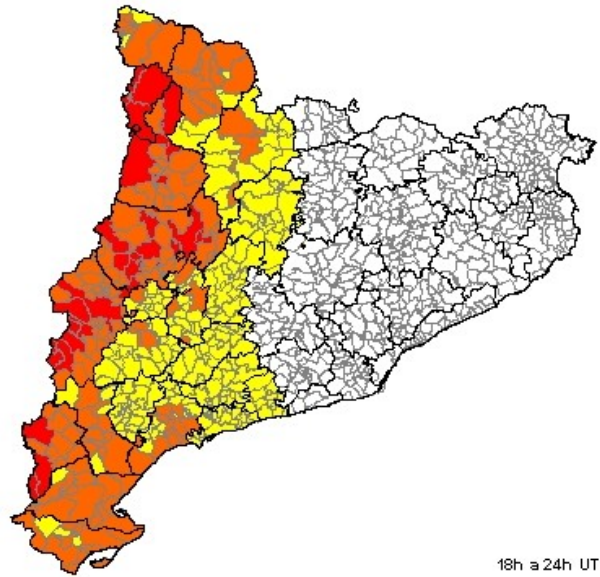
11:25h

**CECAT-Centre de Coordinació operativa de Catalunya**

**S'adjunten a continuació els mapes de risc municipal per aquest episodi d'intensitat de pluja per avui 16/9:**



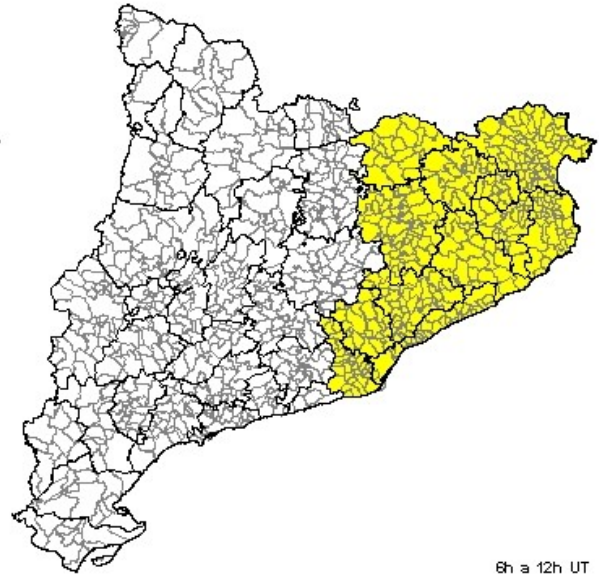
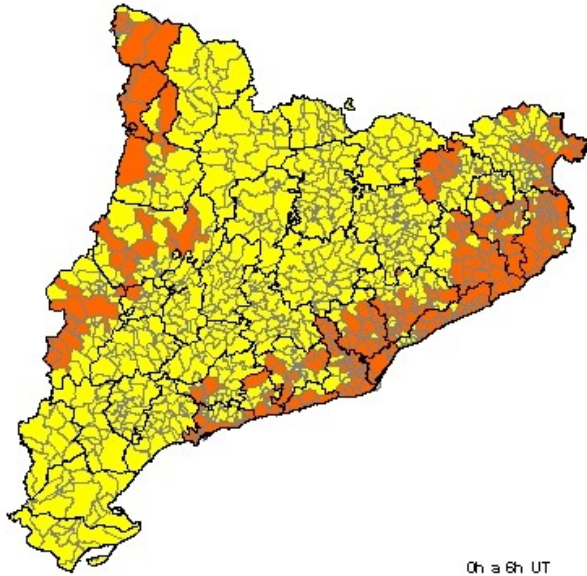
12h a 18h UT



18h a 24h UT

**CECAT-Centre de Coordinació operativa de Catalunya**

**S'adjunten a continuació els mapes de risc municipal per aquest episodi d'intensitat de pluja per demà 17/9:**



**CECAT-Centre de Coordinació operativa de Catalunya**

**RISC BAIX**

**Risc meteorològic baix en general. Estan pronosticats fenòmens meteorològics relativament habituals però potencialment perillosos per algunes activitats. Cal fer seguiment de les condicions meteorològiques.**

***Actuacions preventives recomanades:***

- Seguir atentament la informació meteorològica i els avisos que emeti el Centre de Coordinació Operativa de Catalunya (CECAT).
- Informar els responsables municipals i als integrants dels serveis municipals.
- Preveure quins serien els punts d'acollida i d'atenció a la població en cas d'una emergència per inundacions.
- Tallar els recs automàtics i netejar embornals i desaigües de fulles o materials que impedeixin el desguàs correcte. Recordeu també la importància d'aquestes neteges en la pausa entre un període de pluja i el següent.
- Aviseu a aquelles persones que facin activitats a la llera del riu.
- Prendre les mesures adequades als punts d'actuació prioritaris del municipi. Es poden consultar al Mapa de protecció civil a l'enllaç <http://taure.icc.cat/pcivil/map.jsp>
- Comprovar el funcionament correcte de les emissores de la xarxa RESCAT (els municipis que en tinguin). Si cal feu una trucada de comprovació amb la sala CECAT i recordeu que se us poden enviar avisos en SDS.
- Determinar les actuacions relacionades amb el control del trànsit que caldria fer en cas d'inundacions:
  - o Comprovació i senyalització del punts més conflictius.
  - o Possibles talls de camins i carreteres i establiment de rutes alternatives.

**RISC MODERAT**

**Risc meteorològic moderat. Estan pronosticats fenòmens meteorològics inusuals, amb possible afectació sobre activitats habituals i/o serveis bàsics. Cal estar informat de les condicions meteorològiques i seguir els consells de les autoritats.**

***Actuacions preventives recomanades:***

- Les pròpies de les situacions de risc baix.
- Seguir atentament la informació meteorològica i de l'estat de la xarxa viària, així com els avisos que emeti el Centre de Coordinació Operativa de Catalunya (CECAT).
- **En cas que el municipi disposi de pla d'emergències per inundacions, valorar la possibilitat de posar-lo en PREALERTA i d'activar els procediments d'actuació previstos en el pla. Informar al CECAT.**
- Alertar els serveis municipals perquè, en cas que es confirmen les previsions meteorològiques, iniciïn el més ràpidament possible les tasques que tinguin assignades.
- Avisar i mantenir informada la població de la situació de risc per inundacions, donant a conèixer les mesures d'autoprotecció a prendre i fent seguiment especial d'aquella població que pugui considerar-se molt vulnerable (gent gran, amb necessitats mèdiques...).
- Preveure l'obertura d'albergs d'acollida.
- Revisar l'estat dels grups electrògens.
- En situació de risc imminent, tallar el trànsit d'aquells camins o carreteres que portin a les zones inundables (control de trànsit). Especialment senyalitzar i tallar els guals.

**CECAT-Centre de Coordinació operativa de Catalunya**

**RISC ALT**

**Risc meteorològic alt i/o molt alt. Estan pronosticats fenòmens meteorològics inusuals i/o d'intensitat superior a l'habitual, amb probable afectació sobre activitats habituals i/o serveis bàsics. Cal estar informat de les condicions meteorològiques, seguir les indicacions de les autoritats i activar els plans d'emergència que s'escaigui.**

**Actuacions preventives recomanades:**

- Les pròpies de les situacions de risc moderat.
- **En cas que el municipi disposi de pla d'emergències per inundacions, valorar la possibilitat d'activar-lo en ALERTA, iniciar els procediments d'actuació previstos al pla i informar el CECAT.**
- **Estar en contacte amb el Centre de Coordinació Operativa de Catalunya (CECAT) mentre duri la situació de risc.**
- Fer una previsió de mitjans disponibles i necessaris i una distribució logística dels recursos del municipi per zones de prioritat.
- Avaluar les necessitats de recursos (propis o aliens) per donar allotjament, menjar i serveis a les persones que poguessin necessitar-los a causa d'una emergència per inundacions. Preveure les necessitats en cas d'acollida de població evacuada i/o persones sense sostre: allotjament, aliments, serveis socials, atenció sanitària...
- Avisar i alertar a les empreses subministradores de recursos bàsics del municipi per a què estiguin a l'aguait de qualsevol incidència.
- Demanar al CECAT l'activació de grups comarcals de la xarxa RESCAT sempre que sigui necessari.
- Preveure la rehabilitació dels serveis bàsics (aigua, electricitat, gas, telefonia, vies de comunicació, ...) al municipi com a conseqüència de talls en el subministrament (revisar l'estat dels grups electrògens).

**Actuacions durant l'episodi de pluja**

- En cas que el municipi disposi de pla d'emergències per inundacions, valorar la possibilitat d'activar-lo en ALERTA o en EMERGÈNCIA si es produeixen afectacions importants; iniciar els procediments d'actuació previstos al pla i informar el CECAT.
- Informar la població de la situació i donar les instruccions oportunes, d'acord amb la direcció del pla INUNCAT, a través dels mitjans de comunicació.
- Estigueu atents a la informació meteorològica i, en especial, els avisos de seguiment que fa el Centre de Coordinació Operativa de Catalunya (CECAT).
- Netegeu els claveguerams, els embornals, els possibles passos d'aigua, etc, a fi que l'aigua pugui marxar amb fluïdesa. Cal tenir en compte especialment aquelles zones en que s'han produït incendis forestals o després d'episodis de forts temporals i inundacions.
- Elimineu la fullaraca, l'acumulació de terres i/o altra tipus de material que puguin embussar i tapar les clavegueres, les lleres, etc. I reviseu aquests punts de desguàs sempre que es produeixin avisos de pluges o després d'aquestes.
- Alertar els serveis municipals per tal que, quan comenci a ploure, iniciïn el més ràpidament possible les tasques que tenen assignades com, per exemple:
  - Netejar els embornals.

**CECAT-Centre de Coordinació operativa de Catalunya**

- Comprovar i senyalitzar, si és necessari, el punts d'actuació prioritària.
- Comprovar i senyalitzar, si és necessari, el punts més conflictius de la xarxa viària municipal.
- Habilitar aparcaments per a vehicles de mercaderies.
- Controlar el trànsit.
- Informar la població i avisar els diferents elements vulnerables.
- Avisar i alertar les empreses subministradores de recursos bàsics del municipi perquè estiguin atentes a qualsevol incidència. Preveure la rehabilitació dels serveis bàsics (aigua, electricitat, gas, telefonia, vies de comunicació, ...) al municipi, com a conseqüència de talls en el subministrament.
- Contactar amb els consells comarcals per informar-se de possibles afectacions en el transport escolar.
- Avisar els Hospitals o centres d'atenció primària del municipi de possibles problemes d'accessibilitat als seus centres si és el cas.
- Evitar tots aquells desplaçaments que no siguin estrictament necessaris. S'aconsellarà no agafar el vehicle particular si no és del tot imprescindible.
- En situació de risc imminent, dur a terme els talls d'aquelles vies comunicació de titularitat pròpia que no compleixin les mesures mínimes de seguretat per circular-hi.
- Proposar possibles suspensions d'esdeveniments públics
- Tancar les zones de jardins o parcs públics que puguin representar un risc.
- Senyalitzar les zones o edificacions que poden comportar moviments de terra o col·lapses estructurals.
- En cas de necessitar mitjans i recursos, donar avís al CECAT per tal de gestionar-los.
- Informar el CECAT de les afectacions de la pluja a nivell municipal (existència de nuclis aïllats, serveis bàsics afectats, infraestructures afectades,...

CECAT-Centre de Coordinació operativa de Catalunya

## ACTUACIONS A REALITZAR DURANT LES MANIOBRES DE DESEMBASSAMENT

- Mantenir el tancament de punts baixos, guals i accessos a la llera.
- Aviseu a aquelles persones que facin activitats a la llera del riu.

### PER OBTENIR MÉS INFORMACIÓ

- Consulta de les previsions meteorològiques  
Avisos de Situació Meteorològica de perill:  
<http://www.meteo.cat/servmet/smr/index.html>  
Predicció a curt termini:  
<http://www.meteo.cat/servmet/predicccio/ctermini/cat/index.html>
- Estat de la xarxa viària i mobilitat  
Incidències viàries: [http://www.gencat.cat/transit/marcit\\_n.htm](http://www.gencat.cat/transit/marcit_n.htm)  
Mapa continu de trànsit: <http://mct.gencat.cat/>  
Mobilitat: <http://www20.gencat.cat/portal/site/mobilitat>
- Consells d'autoprotecció per a la població:  
[www.gencat.cat/interior/inundacions](http://www.gencat.cat/interior/inundacions)