

# DOCUMENT ÚNIC DE PROTECCIÓ CIVIL MUNICIPAL DE TORREFARRERA

*Risc territorial bàsic, risc per transport de mercaderies perilloses, risc per accidents aeris, risc per inundacions, risc per nevades, risc per sismes, risc per ventades i risc per pandèmies*

VERSIÓ PÚBLICA

Setembre 2024

Promotor:



Ajuntament de Torrefarrera

Amb la col·laboració de:



Diputació de Lleida

Redactor:



# ÍNDEX

<b>1</b>	<b>DOCUMENT 1. GENERALITATS I ORGANITZACIÓ MUNICIPAL.....</b>	<b>4</b>
1.1	INTRODUCCIÓ, NORMATIVA I DISPOSICIONS LEGALS.....	4
1.2	DADES GENERALS DEL MUNICIPI .....	6
1.2.1	IDENTIFICACIÓ DEL MUNICIPI .....	6
1.2.2	SITUACIÓ GEOGRÀFICA .....	7
1.2.3	DADES DE POBLACIÓ.....	8
1.2.4	INFRAESTRUCTURES I VIES DE COMUNICACIÓ.....	9
1.2.5	SERVEIS BÀSICS.....	11
1.2.6	CLIMATOLOGIA.....	12
1.2.7	OROGRAFIA I HIDROLOGIA.....	14
1.3	ORGANITZACIÓ MUNICIPAL DE PROTECCIÓ CIVIL .....	14
1.3.1	ESTRUCTURA, FUNCIONS I RESPONSABILITATS .....	14
1.3.2	CENTRES DE COORDINACIÓ.....	21
1.4	PROGRAMA I PROCEDIMENT D'IMPLANTACIÓ, SIMULACRES, MANTENIMENT, REVISIÓ I ACTUALITZACIÓ.....	23
1.4.1	PROGRAMA DE LA IMPLANTACIÓ DEL PLA .....	23
1.4.2	MANTENIMENT DEL PLA .....	24
1.4.3	PROGRAMA D'EXERCICIS I SIMULACRES .....	24
1.5	BASES PER AL PLA DE RECUPERACIÓ PREVIST A L'ARTICLE 31 DE LA LLEI 4/1997 .....	29
<b>2</b>	<b>DOCUMENT 2. ANÀLISI DEL RISC .....</b>	<b>32</b>
2.1	RISC TERRITORIAL.....	32
2.1.1	PERILL PER CALOR I FRED INTENS.....	35
2.1.2	PERILL PER CONCENTRACIÓ DE PERSONES .....	36
2.1.3	PERILL PER TALL DE SUBMINISTRAMENTS BÀSICS .....	36
2.1.4	PERILL PER OZÓ TROPOSFÈRIC.....	36
2.2	RISCOS ESPECIALS.....	37
2.2.1	PERILL D'INUNDACIONS .....	39
2.2.2	PERILL PER ACCIDENTS EN EL TRANSPORT DE MERCADERIES PERILLOSES. TRANSCAT ...	40
2.2.3	PERILL DE NEVADES. NEUCAT .....	41
2.2.4	PERILL PER ACCIDENTS AERIS. AEROCAT.....	44
2.2.5	PERILL SÍSMIC. SISMICAT.....	45
2.2.6	PERILL PER VENTADES: VENTCAT.....	46
2.2.7	PERILL PER EMERGÈNCIES PER PANDÈMIES.....	47
2.3	RISCOS ESPECÍFICS.....	47
<b>3</b>	<b>DOCUMENT 3. VULNERABILITAT MUNICIPAL.....</b>	<b>48</b>
3.1	ÀREES O SECTORS D'AFECTACIÓ .....	48
3.1.1	RISC TERRITORIAL.....	48
3.1.2	RISC ESPECIAL.....	49
3.1.3	RISC ESPECÍFIC.....	51
3.2	ELEMENTS VULNERABLES .....	51
3.2.1	RISC TERRITORIAL.....	51
3.2.2	RISC ESPECIAL.....	51
3.2.3	RISC ESPECÍFIC.....	51
<b>4</b>	<b>DOCUMENT 4. PROCEDIMENTS OPERATIUS PER RISC .....</b>	<b>52</b>
4.1	PROCEDIMENT OPERATIU .....	52

4.1.1	CRITERIS D'ACTIVACIÓ. NIVELLS.....	52
4.1.2	TASQUES PREVENTIVES I OPERATIVES ASSOCIADES A CADASCUN DELS NIVELLS.....	53
4.1.3	AVISOS: ORGANITZACIÓ, SISTEMES I RECORREGUTS D'AVÍS .....	67
4.2	PROCEDIMENTS DE RELACIÓ I D'INTEGRACIÓ AMB ELS PLANS DE LA GENERALITAT.....	69
4.3	MESURES DE PROTECCIÓ A LA POBLACIÓ .....	70
4.3.1	SUSPENSIÓ O LIMITACIÓ PREVENTIVA D'ESDEVENIMENTS O ACTIVITATS .....	70
4.3.2	CONTROL D'ACCESSOS .....	71
4.3.3	CONFINAMENT.....	71
4.3.4	EVACUACIÓ .....	72
4.4	CENTRES D'ACOLLIDA. TIPOLOGIA .....	73
<b>5</b>	<b>DOCUMENT 5. FITXES D'ACTUACIÓ .....</b>	<b>75</b>
<b>6</b>	<b>DOCUMENT 6. DIRECTORI TELEFÒNIC I CATÀLEG DE MITJANS I RECURSOS.....</b>	<b>82</b>
6.1	DIRECTORI TELEFÒNIC .....	82
6.1.1	ORGANIGRAMA MUNICIPAL DE L'EMERGÈNCIA .....	82
6.1.2	CENTRES DE COORDINACIÓ I SERVEIS D'EMERGÈNCIA.....	85
6.1.3	ELEMENTS VULNERABLES.....	86
6.1.4	CENTRES D'ACOLLIDA.....	128
6.1.5	MITJANS DE COMUNICACIÓ LOCAL.....	128
6.1.6	MUNICIPIIS VEÏNS.....	129
6.2	CATÀLEG DE MITJANS I RECURSOS.....	130
6.2.1	MITJANS I RECURSOS DE L'AJUNTAMENT.....	130
6.2.2	VEHICLES MUNICIPALS .....	130
6.2.3	XARXA D'HIDRANTS MUNICIPAL .....	130
6.2.4	XARXA DE CAPTACIÓ D'AIGUA MUNICIPAL.....	130
6.2.5	ASSOCIACIONS I GRUPS VOLUNTARIS LOCALS .....	130
6.2.6	SERVEIS BÀSICS.....	131
6.2.7	SERVEIS SANITARIS.....	131
<b>7</b>	<b>DOCUMENT 7. CARTOGRAFIA BÀSICA I ESPECÍFICA (PER A CADA RISC) .....</b>	<b>132</b>
<b>8</b>	<b>ANNEXOS.....</b>	<b>138</b>
8.1	ANNEX I. CRITERIS D'ACTIVACIÓ CONCRETS PER RISCOS TERRITORIALS I ESPECIALS.....	138
8.2	ANNEX II. MODELS DE DECLARACIÓ D'ACTIVACIÓ I ALTRES COMUNICATS I DISPOSICIONS .....	151
8.3	ANNEX III. CONSELLS D'AUTOPROTECCIÓ PEL RISC .....	155
8.4	ANNEX IV. ACTUACIÓ EN CAS D'EMERGÈNCIES PER PANDEMIES.....	159

# **1 DOCUMENT 1. GENERALITATS I ORGANITZACIÓ MUNICIPAL**

## **1.1 INTRODUCCIÓ, NORMATIVA I DISPOSICIONS LEGALS**

El Document Únic de Protecció Civil Municipal és el document que estableix el marc orgànic i funcional previst per a un municipi, amb l'objecte de prevenir i controlar els riscos sobre les persones i els béns i donar resposta adequada a les possibles situacions d'emergència del municipi, sota responsabilitat del titular del pla i garantint la integració d'aquestes actuacions amb el sistema autonòmic de protecció civil.

Degut a què Torrefarrera és una població afectada per diversos riscos territorials (emergències per calor i fred intens, per tall de subministraments bàsics, per concentració de persones i emergències per ozó troposfèric) i riscos especials com el risc d'inundacions, nevades, sismes, ventades i pandèmies, i que també es troba afectada per la seva ubicació i característiques socioeconòmiques a riscos tecnològics, com el transport de mercaderies perilloses (MMPP) i risc per accidents aeris d'acord amb la Llei 4/1997 de protecció civil de Catalunya, l'Ajuntament resta obligat a elaborar i implantar el Pla de Protecció Civil Municipal, del qual aquest document n'és la base.

D'altra banda, el Document Únic de Protecció Civil Municipal, s'ha realitzat, a banda del Decret 155/2014, de 25 de novembre, pel qual s'aprova el contingut mínim per a l'elaboració i homologació dels plans de protecció civil municipal i s'estableix el procediment per a la seva tramitació conjunta, d'acord amb les disposicions legals, Plans d'emergència i normativa que es descriu a continuació:

A nivell municipal:

- *Pla d'actuació municipal per risc d'inundacions homologat per la Comissió General de Protecció Civil de Catalunya en data 17 de desembre de 2009.*

A nivell autonòmic:

- *Decret 161/1995, de 16 de maig, pel qual s'aprova el Pla de protecció civil de Catalunya (PROCICAT).*
- *ACORD GOV/114/2022, de 31 de maig, pel qual s'aprova la revisió del Pla territorial de protecció civil de Catalunya (PROCICAT).*
- *Acord GOV/14/2015, de 10 de febrer, pel qual s'aprova la revisió del Pla especial d'emergències per inundacions de Catalunya (INUNCAT).*
- *ACORD GOV/149/2021, de 28 de setembre, pel qual s'aprova la revisió del Pla especial d'emergències sísmiques a Catalunya (SISMICAT).*
- *ACORD GOV/150/2021, de 28 de setembre, pel qual s'aprova la revisió del Pla especial d'emergències per accidents en el transport de mercaderies perilloses per carretera i ferrocarril a Catalunya (TRANSCAT).*
- *Acord GOV/207/2023, de 10 d'octubre, pel qual s'aprova la revisió del Pla especial d'emergències per nevades a Catalunya (NEUCAT).*
- *Acord GOV/128/2010, de 13 de juliol, pel qual s'aprova el Pla especial per a emergències aeronàutiques a Catalunya (AEROCAT).*

- *ACORD GOV/115/2017, d'1 d'agost, pel qual s'aprova el Pla especial d'emergències per risc de vent a Catalunya (VENTCAT).*
- *Acord GOV/58/2022, de 29 de març, pel qual s'aprova el Pla Especial d'Emergències per Pandèmies.*

## 1.2 DADES GENERALS DEL MUNICIPI

### 1.2.1 IDENTIFICACIÓ DEL MUNICIPI

<b>MUNICIPI</b>	Torrefarrera
<b>COMARCA</b>	Segrià
<b>PROVÍNCIA</b>	Lleida

	<b>POBLACIÓ (habitants)**</b>	<b>SUPERFÍCIE TOTAL (km<sup>2</sup>)*</b>	<b>DENSITAT POBLACIÓ (habitants/km<sup>2</sup>)</b>	
<b>NUCLI URBÀ DE TORREFARRERA</b>	4.567	1,53	2.984,97	
<b>NUCLI URBÀ DE MALPARTIT</b>	34	0,12	283,33	
<b>DISSEMINAT DE TORREFARRERA</b>	83	21,84	3,80	
<b>DISSEMINAT DE MALPARTIT</b>	3		0,14	
<b>DISSEMINAT DE LES COMES</b>	5		0,23	
<b>DISSEMINAT DE CORXAT</b>	7		0,32	
<b>DISSEMINAT DE PLA DE LA PONA</b>	59		2,70	
<b>DISSEMINAT DE LA RACONADA</b>	12		0,60	
<b>DISSEMINAT DE SALATS</b>	49		2,24	
<b>DISSEMINAT DEL TOSSAL</b>	33		1,51	
<b>TOTAL</b>	<b>4.852 habitants</b>		<b>23,49 km<sup>2</sup></b>	<b>206,56 habitants/km<sup>2</sup></b>

\*Dades de superfície extretes a partir de les dades de superfície total respecte a la superfície dels nuclis de població del municipi de Torrefarrera, en base a la Cartografia de l'ICGC (Institut Cartogràfic i Geològic de Catalunya) i de la Regió Forestal VIII del Segrià.

\*\*Dades de població d'acord amb l'informe IDESCAT 2023.

## 1.2.2 SITUACIÓ GEOGRÀFICA

	TELÈFON AJUNTAMENT	TELÈFON POLICIA LOCAL	UBICACIÓ
<b>Alguaire</b>	973 756 006	<i>No en disposa</i>	Nord
<b>Vilanova de Segrià</b>	973 777 081	<i>No en disposa</i>	Nord
<b>Segrià</b>	938 682 800	<i>No en disposa</i>	Nord
<b>Benavent de Segrià</b>	973 777 611	<i>No en disposa</i>	Est
<b>Torre-serona</b>	973 750 347	<i>No en disposa</i>	Est
<b>Lleida</b>	973 700 300	973 700 600	Sud
<b>Alpicat</b>	973 736 006	<i>No en disposa</i>	Sud
<b>Almacelles</b>	973 741 212	<i>No en disposa</i>	Oest

	SUPERFÍCIE
<b>TOTAL</b>	23.49 km <sup>2</sup>
<b>URBANA</b>	1,05 km <sup>2</sup>
<b>FORESTAL</b>	2,25 km <sup>2</sup>
<b>AGRÍCOLA</b>	20,19 km <sup>2</sup>

\*Superfícies obtingudes a partir dels percentatges d'usos del sòl de l'Inventari Ecològic Forestal de Catalunya (CREAF). Informació de la coberta de sòl a la Regió Forestal VIII de la Comarca del Segrià.

### 1.2.3 DADES DE POBLACIÓ

DADES DE POBLACIÓ	
POBLACIÓ TOTAL	4.852 habitants
POBLACIÓ ESTACIONAL MITJANA (Turística)	<b>6.302 habitants *</b>

\* Per al càlcul de la població estacional s'utilitzen com a dades de referència les dades de places turístiques (79) així com habitatges no principals (457) d'acord amb les dades de l'IDESCAT per a l'any 2022 i 2021 respectivament. D'aquesta forma, la població estacional es calcula:

- Un total de 457 habitatges no principals, amb un càlcul de 3 persones per habitatge, implica un total de 1.371 habitants (població estacional).
- Un total de 79 places turístiques, amb un càlcul de 1 persona per plaça, implica un total de 79 habitants (població estacional).

	POBLACIÓ HABITUAL	POBLACIÓ ESTACIONAL (Turística)
NUCLI URBÀ DE TORREFARRERA	4.567	<b>6.329 habitants</b>
NUCLI URBÀ DE MALPARTIT	34	
DISSEMINAT DE TORREFARRERA	83	
DISSEMINAT DE MALPARTIT	3	
DISSEMINAT DE LES COMES	5	
DISSEMINAT DE CORXAT	7	
DISSEMINAT DE PLA DE LA PONA	59	
DISSEMINAT DE LA RACONADA	12	
DISSEMINAT DE SALATS	49	
DISSEMINAT DEL TOSSAL	33	
<b>TOTAL</b>	<b>4.852 habitants</b>	

**1.2.4 INFRAESTRUCTURES I VIES DE COMUNICACIÓ**

<b>INFRAESTRUCTURES I VIES DE COMUNICACIÓ</b>			
<b>CARRETERA / AUTOPISTA</b>	<b>TITULARITAT</b>	<b>PUNTS QUILOMÈTRICS (FRONTERERS)</b>	<b>PONTS I TÚNELS</b>
N-230	Estat	PK 6,97 – PK 9,1	-
A-14	Estat	PK 2,1 – PK 6,6	-
A-2	Estat	-	-

<b>NOM CAMÍ</b>	<b>CODI CAMÍ</b>	<b>PRIMARI<sup>1</sup> (&gt;6 m)</b>	<b>SECUNDARI (entre 3 i 6 m)</b>	<b>TERCIARI (&lt;3 m)</b>	<b>ASFALTAT (SI / NO)</b>
Camí de Torrefarrera a Alpicat	25228XC003898	X			SI
Camí de Torrefarrera a Alpicat	25228XC003720	X			SI
Camí d'Alguaire III o camí ramader	25228XC003722	x			SI

<sup>1</sup> Segons el Pla INFOCAT:

Camins primaris: camins que tenen una amplada mínima de 6 m i que permeten el pas creuat de vehicles de tipus bomba rural pesada (BRP).

Camins secundaris: camins i pistes forestals entre 3 i 6 m d'amplada amb sobre-amples disposats cada 100-150 m que permeten el pas creuat de vehicles de tipus bomba rural pesada (BRP).

Camins terciaris: camins i pistes forestals que no permeten el pas creuat de camions tipus BRP i que tampoc no disposen de sobre-amples cada 100–150 metres.

<b>NOM CAMÍ</b>	<b>CODI CAMÍ</b>	<b>PRIMARI<sup>1</sup> (&gt;6 m)</b>	<b>SECUNDARI (entre 3 i 6 m)</b>	<b>TERCIARI (&lt;3 m)</b>	<b>ASFALTAT (SI / NO)</b>
de Malpartit					
Camí d'Almacelles	25228XC003867	x			SI
Camí de Rosselló	25228XC003816	X			NO
Camí de la Cerdera	25228XC003788	X			NO
Camí de Fermí Palau	25228XC003853		X		SI
Ctra. Vella de Roselló	25228XC003971		X		SI
Camí de l'Ull Roig	25228XC003753		X		SI
Camí del Secà	25228XC003898		X		SI
Camí dels Trullets	25228XC003730		X		SI
-	25228XC003957		X		SI
Camí de Sucs	25228XC003965		X		NO
Cabanyera Real	25228XC003744		X		NO
Camí d'Alguaire II	25228XC003846		X		NO
Camí de la Clamor	25228XC003867		X		NO
Camí Molí del Serra	25228XC003852		X		NO
Camí 1	25228XC003860		X		NO
Camí enllaç Trullets - Sèquia del Secà	25228XC003808		X		NO
Camí d'Almacelles a Vilanova de Segrià o Rosselló	25228XC003731		X		NO

NOM CAMÍ	CODI CAMÍ	PRIMARI <sup>1</sup> (>6 m)	SECUNDARI (entre 3 i 6 m)	TERCIARI (<3 m)	ASFALTAT (SI / NO)
Camí de la Pleta	25228XC003750			X	NO
Camí Raconada	25228XC003752			X	NO
Camí Vell de Roselló	25228XC003709			X	NO
-	25228XC003802			X	NO

Inventari de camins obtingut a partir de la xarxa de camins del SITMUN (Diputació de Lleida).

MÈTODE DE TRANSPORT	DADES DE CONTACTE	CARACTERÍSTIQUES
E2 Alfarràs - Lleida	Autocars Gamon 902566570 ATM Lleida 900106848	-

### 1.2.5 SERVEIS BÀSICS

LÍNIA DE GASIFICACIÓ	COMPANYIA	CARACTERÍSTIQUES DEL TRANSPORT
Línia de gas	Naturgy	Soterrat

LÍNIA ELÈCTRICA	TENSIÓ	COMPANYIA	AFECTA LA MASSA FORESTAL? (S/N)
Línia 1	Alta (66 kV)	Red eléctrica española	No

SUBESTACIONS ELÈCTRIQUES	TIPUS	COMPANYIA A	COORDENADES UTM31N - ETRS89		CARACTERÍSTIQUES S
			X	Y	
<i>El municipi de Torrefarrera no disposa de subestacions elèctriques, segons el Mapa de Protecció Civil de Catalunya</i>					

TORRE DE TELECOMUNICACIONS	COMPANYIA	COORDENADES UTM31N - ETRS89		CARACTERÍSTIQUES
		X	Y	
TLC01	Vodafone España, S.A.	300.696	4.615.662	Estació: 51951 Modes: 4g-3g-2g, 3 bandes
TLC02	Telefónica Mviles España, S.A.U.	300.630	4.615.350	Estació: 2500227 Modes: 4g-3g-2g, 8 bandes
TLC03	Telefónica Mviles España, S.A.U.	294.521	4.618.548	Estació: 2500449 Modes: 4g-2g, 3 bandes

COMPANYIA AIGUA POTABLES	DADES DE CONTACTE
Ajuntament de Torrefarrera	973 750 001

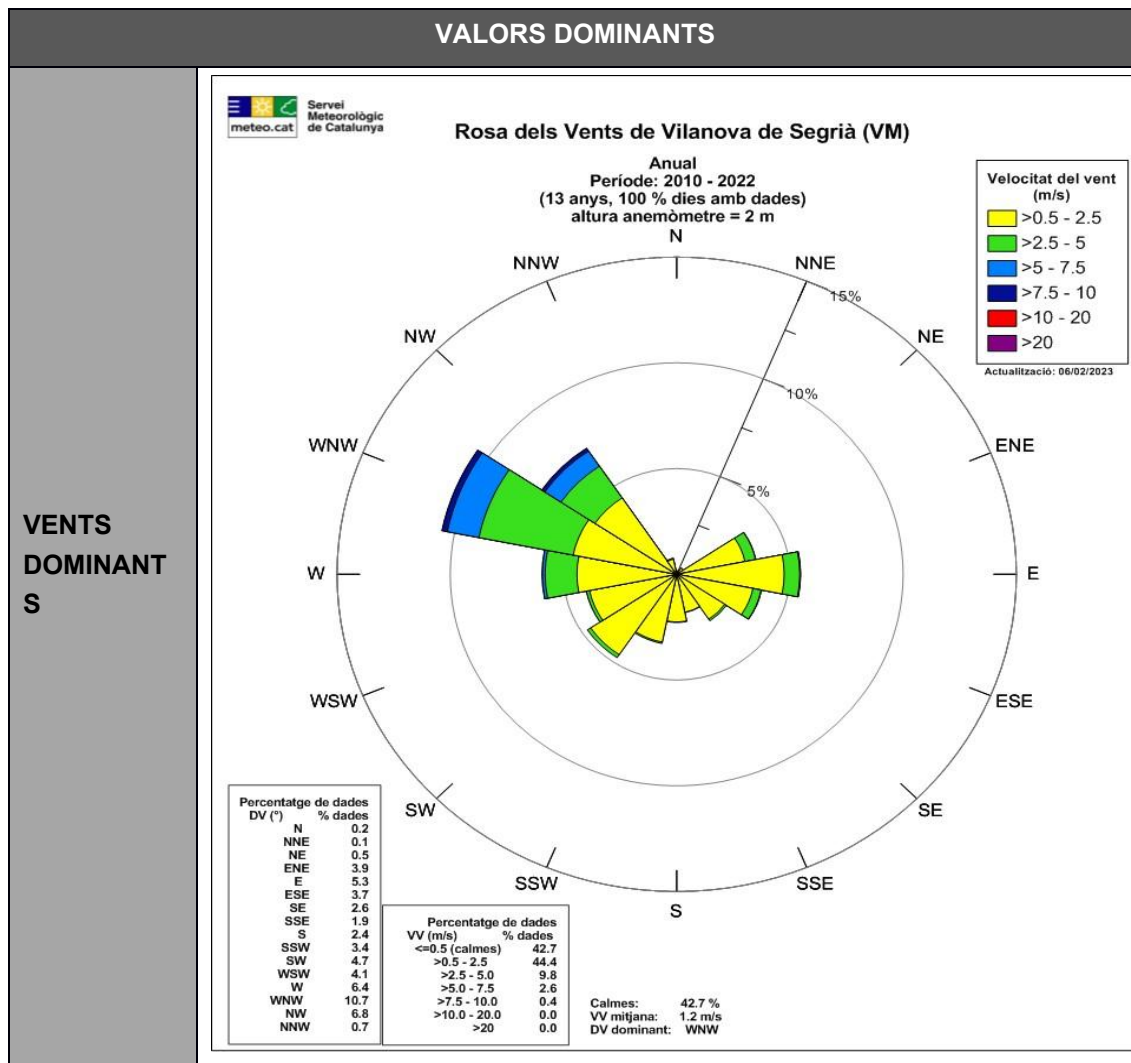
## 1.2.6 CLIMATOLOGIA

VALORS NORMALS MITJOS DE PRECIPITACIONS PERIODE 2007-2016												
MES	GEN	FEB	MARÇ	ABR	MAIG	JUNY	JUL	AGO	SET	OCT	NOV	DES
L/M <sup>2</sup>	24,0	20,4	32,6	53,2	29,7	26,4	14,5	19,4	30,9	32,3	44,6	13,9

\*Dades extretes del Servei Meteorològic de Catalunya per al període 2007-2016 a l'estació de Raimat.

VALORS NORMALS MITJOS DE TEMPERATURES PERIODE 2007-2016												
MES	GEN	FEB	MARÇ	ABR	MAIG	JUNY	JUL	AGO	SET	OCT	NOV	DES
T°C	4,8	6,4	9,8	13,4	16,9	21,2	23,9	23,6	19,6	14,9	8,8	4,7

\*Dades extretes del Servei Meteorològic de Catalunya per al període 2007-2016 a l'estació de Raimat.



\*Dades extretes del Servei Meteorològic de Catalunya per al període 2010-2022 a l'estació de Vilanova de Segrià.

<b>MESOS CÀLIDS</b>	Juny, Juliol i Agost
<b>MESOS FREDS</b>	Gener, Febrer, Novembre i Desembre
<b>MESOS PLUJOSOS</b>	Maig i novembre
<b>MESOS SECS</b>	Juliol
<b>VELOCITAT MITJANA DEL VENT (A 10 m)</b>	2,7 m/s
<b>DIRECCIÓ DOMINANT (a 10 m)</b>	Oest/Nord-Oest (WNW)

	LOCALITZACIÓ	CARACTERÍSTIQUES	ENLLAÇ WEB
<b>ESTACIÓ 1</b>	Raimat	Data alta: 31.08.1988 Altitud: 286m	<a href="https://www.meteo.cat/observacions/xema/dades?codi=VK">https://www.meteo.cat/observacions/xema/dades?codi=VK</a>
<b>ESTACIÓ 2</b>	Vilanova de Segrià	Data alta: 17.09.1977 Altitud: 222m	<a href="https://www.meteo.cat/observacions/xema/dades?codi=VM">https://www.meteo.cat/observacions/xema/dades?codi=VM</a>

## 1.2.7 OROGRAFIA I HIDROLOGIA

DESCRIPCIÓ		
ALTITUD MÀXIMA	369 m	
ALTITUD MÀXIMA AMB POBLACIÓ / INFRAESTRUCTURES	368 m	
ALTITUD MÍNIMA	195 m	
ALTITUD MÍNIMA AMB POBLACIÓ / INFRAESTRUCTURES	198 m	
ALTITUD DEL NUCLI URBÀ	214 m	
CANALS	Sèquia Major	Sèquia del Cap
	Sèquia de Secà	Sèquia de l'Aguila
	Sèquia del Mig	Canalet d'Alpicat
EMBASSAMENTS	Pantà del Perico	Pantà del Móra
	Pantà de la Vall de Pujol	Pantà de la Font
	Pantà Comunitat de Bèns Serra Llarga	
	Bassa del Serés	

## 1.3 ORGANITZACIÓ MUNICIPAL DE PROTECCIÓ CIVIL

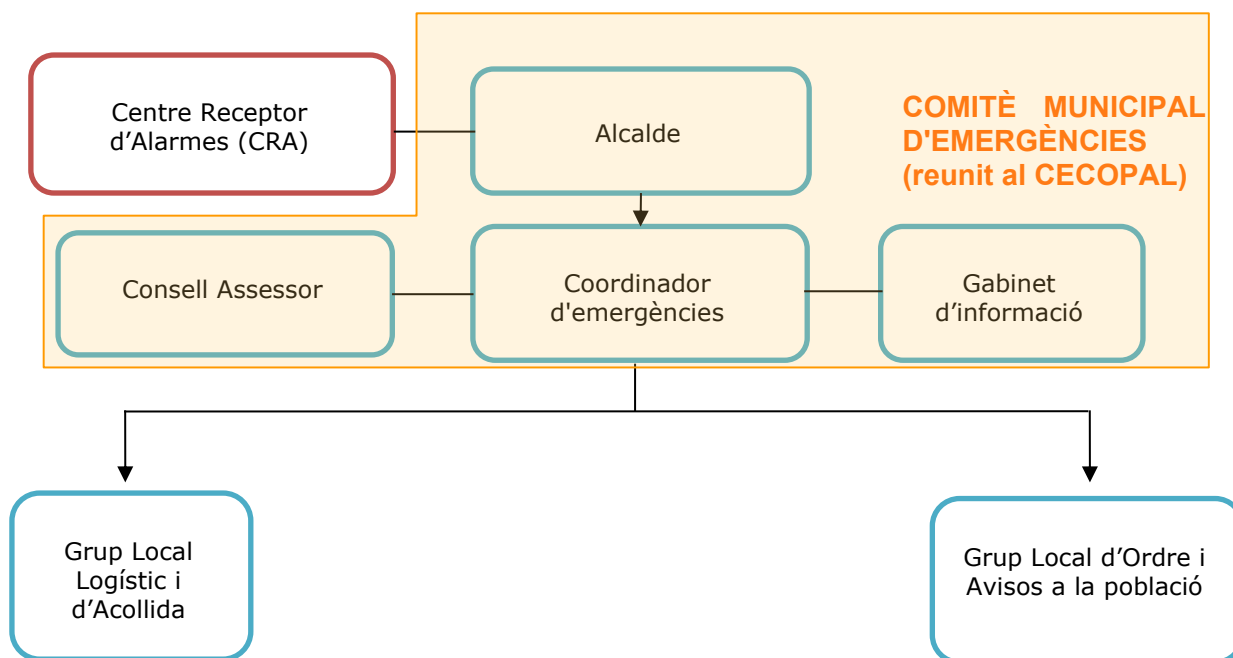
### 1.3.1 ESTRUCTURA, FUNCIONS I RESPONSABILITATS

L'organització municipal de protecció civil és el conjunt de persones encarregades de dur a terme la protecció civil del municipi, amb l'objectiu de fer front a les emergències que puguin sorgir dins del municipi per tal de salvar vides, protegir béns i el medi ambient.

L'estructura de l'organització municipal de protecció civil té com a punt més elevat de responsabilitat a l'alcalde, que és l'autoritat de protecció civil d'àmbit municipal i, com a base de l'organització, es troben les diferents comissions i comitès encarregats de dur a terme les accions per tal d'aplicar correctament el Pla de Protecció Civil Municipal.

En aquest apartat es tracta doncs, de donar a conèixer les diferents figures dins de l'organització municipal de protecció civil tot explicant les seves funcions i responsabilitats.

**L'organigrama municipal en emergències segueix el següent patró:**



En resum, s'ha de realitzar una explicació de les funcions i responsabilitats del municipi i de les figures següents:

### **Centre Receptor d'Alarmes (CRA)**

És el centre on es reben i des d'on es notifiquen els avisos d'emergència.

### **Comitè d'emergències:**

- Director del pla (alcalde o persona en qui delegui)
- Coordinador municipal de l'emergència
- Consell Assessor Municipal
- Gabinet d'informació Municipal

Aquests òrgans es defineixen de la manera següent:

### **Alcalde (Director del Pla)**

L'alcalde del municipi és l'autoritat de protecció civil d'àmbit municipal, i per tant el director del Pla municipal de protecció civil o responsable municipal de l'emergència. Pot delegar les funcions de direcció del Pla al/a la tinent/a d'alcalde (o a altres regidors/es, si en manquen).

L'alcalde és el responsable màxim de l'elaboració, la implantació i l'execució del Pla de protecció civil municipal.

**Funcions:**

- Analitzar i valorar la situació.
- Informar-ne al director del Pla Especial de la Generalitat per mitjà del CECAT i coordinar-se amb el director del Pla Especial de la Generalitat.
- Declarar la pre-alerta, l'activació i la desactivació del Pla de protecció civil municipal. Informar-ne al director del Pla Especial de la Generalitat per mitjà del CECAT.
- Convocar el Comitè Municipal d'Emergències.
- Constituir i exercir la direcció del CECOPAL.
- Informar i coordinar-se amb el director del Pla Especial de la Generalitat.
- Analitzar i valorar la situació.
- Si fos el cas, donar l'ordre de preparar i prendre totes les mesures preventives necessàries, previstes a nivell municipal, per minimitzar els danys previsibles.
- Donar l'ordre de divulgar els consells d'autoprotecció davant del risc.
- Avaluar i determinar els elements vulnerables, i posar-ho en coneixement del director del Pla Especial de la Generalitat. Si és convenient, haurà de propiciar l'activació dels diversos PAU que ho requereixin.
- Decidir en tot moment, amb el Comitè Municipal d'Emergències, les actuacions més adients per fer front a l'emergència dins del seu marge de responsabilitat i aplicar les mesures de protecció a la població (avisos, acollida i suport), als béns i al medi ambient.
- Assegurar l'execució de la part de les funcions que el municipi assumeixi i vetllar per la correcta execució d'aquestes funcions.
- Ordenar la incorporació als grups d'actuació del Pla Especial de la Generalitat dels mitjans i recursos municipals disponibles per garantir la protecció i la seguretat de la població.
- Decretar, si s'escau, mobilitzacions i expropiació temporal.
- Assegurar el manteniment i l'operativitat del Pla de protecció civil municipal.
- D'altres, en funció del risc.

**Consell Assessor Municipal**

El Consell Assessor Municipal té per funcions:

- Assessorar el director del pla, l'alcalde.
- Analitzar i valorar la situació, aportant-hi tota la informació i trametent les instruccions de l'alcalde als seus respectius col·laboradors.
- Altres funcions específiques per a cada risc concret.

El Consell Assessor Municipal es compon de:

- El / La cap del Grup Local d'Ordre i Avisos a la Població
- El / La cap del Grup Local Logístic i d'Acollida
- El / La cap del Grup Local Específic pel Risc corresponent en cada cas
- El / La coordinador municipal de l'emergència
- Altres en funció del risc a criteri del director del Pla, en general tots els regidors i/o tècnics implicats en la resolució de l'emergència

## **GRUPS D'ACTUACIÓ LOCALS**

### **Grup Local d'Ordre i Avisos a la Població**

Composició:

Poden formar-ne part la Policia Local (també inclou guàrdies, vigilants, agents, algutzirs o similars, tenint en compte els límits de les seves funcions) i la Guàrdia Urbana.

Les funcions d'avisos són:

- Avisar a la població afectada que estigui en les zones de risc de l'emergència i especialment als elements vulnerables.
- Transmetre la informació de les mesures a adoptar per part de la població.

Les funcions d'ordre són:

- Coordinar i executar les tasques d'allunyament, evacuació o confinament de la població i dels elements vulnerables.
- Garantir la seguretat ciutadana a la zona de risc.
- Controlar els accessos a la zona de risc.
- Realitzar la vigilància viària a la zona d'emergència, efectuant el control del trànsit d'accés dels components dels grups d'emergència.
- Guiar els actuants cap al Centre de Comandament Avançat (CCA) i a l'Àrea sanitària.

El grup local d'ordre i avisos a la població s'integra en el grup d'ordre del pla autonòmic que estigui activat, i les seves funcions s'han de fer de manera coordinada amb el grup d'ordre del pla autonòmic a través del seu coordinador operatiu.

### **Grup Local d'Intervenció (només incendis forestals)**

El grup local d'intervenció s'integra en el grup d'intervenció del pla autonòmic que estigui activat, i les seves funcions s'han de fer de manera coordinada amb el grup d'intervenció del pla autonòmic a través del seu coordinador operatiu.

*En el cas del municipi de Torrefarrera, no es disposa de Grup Local d'Intervenció degut a la capacitat tècnica i organitzativa del municipi. Aquestes funcions seran assumides pel Cos de Bombers de la Generalitat de Catalunya.*

### **Grup Local Sanitari**

El grup local sanitari a la població s'integra en el grup sanitari del pla autonòmic que estigui activat, i les seves funcions s'han de fer de manera coordinada amb el grup sanitari del pla autonòmic a través del seu coordinador operatiu.

*Degut a la capacitat organitzativa, el municipi de Torrefarrera no disposa de Grup Local Sanitari i per tant, aquestes funcions seran assumides pel Sistema d'Emergències Mèdiques (SEM) de la Generalitat de Catalunya.*

### **Grup Local Logístic i d'Acollida**

Les seves funcions són:

- Proporcionar i gestionar els serveis bàsics municipals.
- Preparar els centres d'acollida i gestionar-los per tal que es pugui acollir a la població.
- Donar allotjament, proveïment d'aliments, control i serveis socials a les persones afectades.
- Subministrar tots els materials o combustibles que es necessitin.
- Rebre el voluntariat ocasional.
- Específiques per al risc de nevades:
  - o Coordinar les tasques de neteja de la xarxa viària establint prioritats d'actuació per tal de minimitzar les situacions de risc i que els Grups d'Actuació puguin complir les seves missions.
  - o Preveure el material necessari per minimitzar les conseqüències de l'emergència (fundents, maquinària, material lleuger i pesant de treball i transport...).
  - o Donar suport tècnic al personal dels vehicles desviats als aparcaments.

El grup local logístic i d'acollida s'integra en el grup d'atenció i logístic del pla autonòmic que estigui activat, i les seves funcions s'han de fer de manera coordinada amb el grup d'atenció i logístic del pla autonòmic a través del seu coordinador operatiu.

### **Coordinador municipal de l'emergència**

És la figura que fa de vincle entre l'alcalde i els diferents grups d'emergència, essent el màxim responsable del Consell Assessor Municipal. És el responsable de comunicar amb els diferents grups d'emergència municipal i de controlar que tot es fa segons el previst, a més de suplir a l'alcalde en cas que fos necessari, amb una disponibilitat de 24 hores al dia.

Les seves funcions són:

- Coordinar l'emergència.
- Comunicar amb tots els grups d'emergència municipal.
- Rebre comunicacions del CRA.
- Assessorar l'alcalde.
- Controlar la situació i evolució de l'emergència i supervisar les accions dels diferents grups d'emergència.

### **Representant municipal al pla de la Generalitat**

El municipi ha de designar una persona de perfil directiu perquè es pugui integrar al Comitè d'Emergències del pla de Protecció Civil de la Generalitat de Catalunya quan així es requereixi per part de la seva direcció. La seva funció serà donar informació a la direcció del pla de protecció civil de la Generalitat de forma directa. Pot ser requerit a desplaçar-se físicament si així ho considera el director del pla de protecció civil de la Generalitat.

### **Gabinet d'Informació Municipal**

El Gabinet d'Informació Municipal és l'òrgan responsable de donar la informació en el moment de l'emergència.

Les seves funcions són:

- Aplegar informació sobre l'emergència
- Transmetre (o difondre) la informació generada dins el Comitè d'Emergències a la població en general i a les persones directament o indirectament afectades

<b>ORGANITZACIÓ MUNICIPAL DE PROTECCIÓ CIVIL</b>		
<b>CÀRREC OPERATIU</b>	<b>CÀRREC HABITUAL</b>	<b>NÚMERO DE FITXA D'ACTUACIÓ</b>
<b>Centre Receptor d'Alarmes</b>	<b>Responsable horari laboral:</b> Policia local i Oficina d'Atenció Ciutadana. <b>Responsable 24h:</b> Alcalde i Regidor d'Economia, Urbanisme i Urbanitzacions	<b>1</b>
<b>Alcalde Responsable municipal de l'emergència</b>	<b>Responsable:</b> Alcalde i Regidor d'Economia, Urbanisme i Urbanitzacions <b>Substituta:</b> Regidor de Seguretat, Agricultura, Esports i Festes	<b>2</b>
<b>Coordinador municipal de l'emergència</b>	<b>Responsable:</b> Alcalde i Regidor d'Economia, Urbanisme i Urbanitzacions <b>Substituta:</b> Regidor de Seguretat, Agricultura, Esports i Festes	<b>3</b>
<b>Representant municipal al Pla de la Generalitat</b>	<b>Responsable:</b> Regidora d'Obres, Via Pública, Sostenibilitat i Serveis Generals	<b>4</b>
<b>Cap del Gabinet d'informació</b>	<b>Responsable:</b> Alcalde i Regidor d'Economia, Urbanisme i Urbanitzacions <b>Substituta:</b> Primera Tinent d'Alcalde i Regidora de Promoció Econòmica, Cultura i Comunicació	<b>5</b>
<b>Cap del Grup local d'intervenció (només incendis forestals)</b>	<i>No es constitueix</i>	-
<b>Cap del Grup local sanitari</b>	<i>No es constitueix</i>	-
<b>Cap del Grup local logistic i d'acollida</b>	<b>Responsable:</b> Regidora de Salut, Benestar, Gent Gran i Afers Religiosos <b>Substituta:</b> Regidora d'Obres, Via Pública, Sostenibilitat i Serveis Generals	<b>6</b>
<b>Cap del Grup local d'Ordre i Avisos a la població</b>	<b>Responsable:</b> Primera Tinent d'Alcalde i Regidora de Promoció Econòmica, Cultura i Comunicació <b>Substituta:</b> Regidora d'Obres, Via Pública, Sostenibilitat i Serveis Generals	<b>7</b>

### 1.3.2 CENTRES DE COORDINACIÓ

#### » Centres de recepció d'alarmes (CRA)

CRA	
Lloc	<p><b>Policia local Torrefarrera</b> (horari de 08:00 h a 12:00 h i de 14:00 h a 22:00 h)</p> <p><b>Oficina d'Atenció Ciutadana (horari laboral)</b> <b>Alcalde (24h)</b></p>
Adreça	Carrer Major, 35, 25123, Torrefarrera. Lleida
Telèfon	<p><b>Policia local Torrefarrera</b> (horari laboral) 669 862 101</p> <p><b>Oficina d'Atenció Ciutadana</b> (horari laboral) 973 950 001</p> <p><b>Alcalde (24h) Confidencial</b></p>
Correu electrònic	<a href="mailto:ajuntament@torrefarrera.cat">ajuntament@torrefarrera.cat</a>
Altres comunicacions (RESCAT)	<p>Pàgina web de l'ajuntament: <a href="https://www.torrefarrera.cat/">https://www.torrefarrera.cat/</a></p> <p>eBando i eAgora</p> <p>Megafonia</p> <p>Instagram: @ajtorrefarrera</p> <p>Facebook: Ajuntament de Torrefarrera</p> <p>Twitter: @AjTorrefarrera</p> <p>Xarxa RESCAT:</p> <ul style="list-style-type: none"> <li>- ISSI 8522801</li> <li>- ISSI 7522802</li> </ul>
Protocols, fitxes d'actuació, etc.	Fitxa d'actuació núm. 1

**El CRA és un centre que ha d'estar operatiu 24 hores al dia, 365 dies a l'any. En cas que no sigui possible, aquestes funcions seran dutes a terme per l'alcalde o persona en qui delegui.**

#### Funcions

- Notificar qualsevol alarma al 112 i al CECAT.
- Rebre la notificació de l'alarma i trametre-la.
- Valorar, segons el protocols establerts, la importància de l'alarma.
- Posar en marxa el avisos d'activació del Pla de protecció civil municipal.
- Informar-se, en els primers moments, de la marxa de l'emergència.
- Establir contacte amb el coordinador municipal de l'emergència o l'alcalde.

» **Centres de Coordinació Operativa Local (CECOPAL)**

<b>CECOPAL</b>	
<b>Lloc</b>	<b>Ajuntament de Torrefarrera</b> Oficina d'Atenció Ciutadana (horari laboral) <b>Alcalde (24h)</b>
<b>Adreça</b>	Carrer Major, 35, 25123, Torrefarrera. Lleida
<b>Telèfon</b>	Oficina d'Atenció Ciutadana (horari laboral) 973 950 001 <b>Alcalde (24h)</b> <i>Confidencial</i>
<b>Correu electrònic</b>	<a href="mailto:ajuntament@torrefarrera.cat">ajuntament@torrefarrera.cat</a>
<b>Recursos i altres comunicacions</b>	Dependències diverses Ordinadors Mitjans de comunicació fixes Personal de l'ajuntament
<b>Altres comunicacions</b>	<b>Pàgina web de l'ajuntament:</b> <a href="https://www.torrefarrera.cat/">https://www.torrefarrera.cat/</a> <b>eBando i eAgora</b> <b>Megafonia</b> <b>Instagram:</b> @ajtorrefarrera <b>Facebook:</b> Ajuntament de Torrefarrera <b>Twitter:</b> @AjTorrefarrera <b>Xarxa RESCAT:</b> - ISSI 8522801 - ISSI 7522802

**Funcions**

- És el centre de coordinació municipal, que realitza les accions determinades pel director del Pla. Des d'aquí es dirigeix i es coordinen les actuacions dels diversos serveis relacionats amb el Pla.
- Mantenir contacte directe i continu amb el Centre de Coordinació Operativa de Catalunya CECAT.
- Notificar als grups operatius i al CECAT l'activació i la desactivació del Pla de protecció civil municipal.
- Facilitar, si s'escau, la informació a la població del municipi, amb els mitjans oportuns, segons les circumstàncies del risc i l'evolució de la situació de l'emergència.
- Mobilitzar i assegurar la transmissió de la informació i les ordres als grups operatius municipals decidides per la direcció del Pla, així com activar els mitjans i recursos municipals necessaris.
- Canalitzar l'ordre de l'autoritat de protecció civil municipal de prestació de serveis personals i la requisita, la intervenció o l'ocupació temporal i transitòria dels béns

necessaris per afrontar les situacions d'emergència.

- Donar suport als mitjans d'emergències, de seguretat i als serveis especialitzats aliens que intervinguin en el municipi sota l'estructura del Pla activat.

## 1.4 PROGRAMA I PROCEDIMENT D'IMPLANTACIÓ, SIMULACRES, MANTENIMENT, REVISIÓ I ACTUALITZACIÓ

### 1.4.1 PROGRAMA DE LA IMPLANTACIÓ DEL PLA

A continuació es realitza una proposta d'implantació del Pla. Recordar que l'Alcalde serà el responsable de que aquesta implantació es porti a terme.

IMPLANTACIÓ DEL PLA			
DATA	TIPUS	RISC/OS	ADREÇAT A
Periòdic anual: 1r trimestre	Reunió de coordinació i simulacre de despatx: Repàs del manual d'actuació	Tots els riscos	Organigrama municipal d'emergència
Periòdic anual: 3r trimestre	Sessió periòdica el tercer trimestre de cada any. Sessions obertes a la població. Enviament massiu d'informació.	INUNCAT i VENTCAT	Població en àrees vulnerables
Periòdic anual: 4t trimestre	Sessió periòdica el quart trimestre de cada any.	NEUCAT i SISMICAT	Població en àrees vulnerables
	Sessions obertes a la població.	AEROCAT	Població en àrees vulnerables
Periòdic anual: 4t trimestre	Sessions obertes a la població.	TRANSCAT	Població en àrees vulnerables

Es plantegen quatre sessions de formació i informació anuals. Per una banda, durant el primer trimestre de l'any es realitzaran les sessions formatives als membres de l'organigrama municipal d'emergència. D'altra banda, el 2n, 3r i 4t trimestre es realitzaran les sessions informatives a la població segons els riscos d'afectació.

**El municipi haurà de fer un recull de totes les actuacions que realitzi a nivell d'implantació**, aquest recull s'haurà de presentar en la propera revisió del pla detallades en el certificat d'implantació i haurà de descriure:

- Actuacions en l'entorn de la sensibilització a la població
- Xerrades
- Simulacres realitzats

**Durant la vigència del pla, l'Ajuntament de Torrefarrera, entre altres tasques d'implantació, revisarà les dades de contacte dels elements vulnerables així com la seva ocupació, amb l'objectiu que en el termini de 4 anys es disposi de totes les dades dels elements vulnerables aïllats.**

#### **1.4.2 MANTENIMENT DEL PLA**

Es proposa una sèrie d'actuacions per al manteniment de la vigència del present pla.

- Durant el 1r trimestre de cada any es realitzarà una actualització de les dades de contacte de tots els elements vulnerables.
- Durant el 1r trimestre de cada any es reunirà l'organigrama municipal d'emergències i en cas necessari, es revisarà i es notificarà a protecció civil.
- En cas d'emergència, es realitzarà una avaluació de l'actuació de cada un dels membres de l'organigrama per tal de detectar deficiències en les fitxes d'actuació.

<b>MANTENIMENT DEL PLA</b>	
<b>Data d'homologació:</b>	
<b>Data d'homologació de l'última revisió:</b>	
<b>Data de l'última actualització:</b>	
<b>Data de la propera revisió:</b>	

#### **1.4.3 PROGRAMA D'EXERCICIS I SIMULACRES**

El programa d'implantació té diversos objectius, entre ells, la realització i avaluació de simulacres que validin el correcte funcionament del Pla de Protecció Civil Municipal.

Així mateix, és necessari programar els simulacres al llarg del temps amb l'objectiu de validar el correcte funcionament del pla durant la seva vigència i fins a la seva revisió i/o actualització.

**Realitzar els simulacres així com informar-ne als òrgans de les administracions competents és obligació de la persona responsable de la implantació del Pla com a responsable de protecció civil municipal.**

Els simulacres han de permetre verificar i comprovar:

- L'eficàcia de l'organització de resposta davant d'una emergència.
- La capacitat del personal adscrit a l'organització de resposta.

- L'entrenament del personal de l'ajuntament per fer front davant situacions d'emergència contemplades en el present pla.
- La suficiència, idoneïtat i disponibilitat dels recursos assignats.
- L'adequació dels procediments d'actuació.
- La validació del correcte funcionament del procediment de comunicació d'emergències.

La realització de simulacres té per objecte l'activació total o parcial de les accions contingudes en el document 4 de procediments operatius per risc.

De la mateixa manera, i tenint en compte que la DGPC de la Generalitat de Catalunya convoca els corresponents simulacres dels plans especials, quan un d'aquests simulacres afecti al municipi es podrà substituir pel simulacre anual programat.

Els exercicis a fer amb periodicitat mínima anual són:

<b>PROGRAMA D'EXERCICIS I SIMULACRES</b>			
<b>EXERCICI N°:</b>	Periòdic anual		
<b>DATA</b>	<i>A concretar</i>	<b>HORA</b>	<i>A concretar</i>
<b>ESCENARI</b>			
<p>A part dels simulacres que es puguin dur a terme al terme municipal de Torrefarrera cal realitzar amb caràcter anual una trucada al CECAT mitjançant ambdós terminals de la Xarxa RESCAT que disposa el municipi.</p> <p>L'objectiu és validar tant les comunicacions externes com les comunicacions externes CECAT mitjançant la xarxa RESCAT i el telèfon 112. Es proposa realitzar-lo anualment el darrer trimestre.</p>			

No és necessari enviar ni comunicar a la DGPC cap informació. La documentació generada ha de quedar a disposició de l'Ajuntament. Quan es revisi el DUPROCIM es demanarà a l'Ajuntament un document resum de les actuacions d'implantació efectuades en els darrers anys.

<b>PROGRAMA D'EXERCICIS I SIMULACRES</b>			
<b>EXERCICI N°:</b>	<b>1 (Calor intens)</b>		
<b>DATA</b>	<b>3r trimestre any 1</b>	<b>HORA</b>	
<b>ESCENARI</b>			
Calor intens amb més de 4 dies de durada durant el mes d'agost.			
<b>ZONA INVOLUCRADA</b>			
Tot el municipi			
<b>CARACTERÍSTIQUES</b>			
Durant el període de risc s'ha de prestar especial atenció a persones vulnerables com ancians, persones obeses per major predisposició a patir malalties càrdio-respiratòries o cardiovasculars, persones amb malalties cròniques i infants.			
<b>COMUNICACIÓ D'EXERCICI A ORGANISME OFICIAL COMPETENT:</b>			
Simulacre de despatx.			
<b>AVALUACIÓ</b>			
Informe realitzat pel tècnic municipal. Tenir en compte les tasques preventives i operatives al del Document 4 per aquest risc.			

<b>PROGRAMA D'EXERCICIS I SIMULACRES</b>			
<b>EXERCICI N°:</b>	<b>2 (Pandèmies)</b>		
<b>DATA</b>	<b>1er trimestre any 2</b>	<b>HORA</b>	
<b>ESCENARI</b>			
Hi ha hagut un brot de COVID19 a Torrefarrera. El Departament de Salut ha notificat a l'Ajuntament la presència de 6 casos confirmats i 26 de sospitosos. Es sol·licita a l'Ajuntament la neteja i desinfecció de l'equipament i la vigilància de diferents restriccions dels ciutadans pel que fa a activitats educatives, esportives i de lleure al municipi.			
<b>ZONA INVOLUCRADA</b>			
Nucli urbà de Torrefarrera. Àmbit familiar dels usuaris, personal laboral i àmbit familiar del personal laboral.			
<b>CARACTERÍSTIQUES</b>			
Brot de COVID a Torrefarrera amb 6 casos confirmats i 26 sospitosos.			
<b>COMUNICACIÓ D'EXERCICI A ORGANISME OFICIAL COMPETENT:</b>			
Simulacre de despatx.			
<b>AVALUACIÓ</b>			
Informe realitzat pel tècnic municipal. Tenir en compte les tasques preventives i operatives al del Document 4 per aquest risc.			

<b>PROGRAMA D'EXERCICIS I SIMULACRES</b>			
<b>EXERCICI N°:</b>	<b>3 (Inundacions)</b>		
<b>DATA</b>	<b>2n trimestre any 2</b>	<b>HORA</b>	
<b>ESCENARI</b>			
Inundació a zona potencialment inundable geomorfològicament.			
<b>ZONA INVOLUCRADA</b>			
Voltants de la sèquia major. Afectació a la zona est del nucli urbà del municipi de Torrefarrera.			
<b>CARACTERÍSTIQUES</b>			
Inundació de la zona d'Ullroig per pronòstic previ de pluges torrencials al municipi. Afectació d'infraestructures, habitatges i edificacions localitzades a l'est del nucli urbà. Especial atenció als punts conflictius de la zona d'afectació.			
<b>COMUNICACIÓ D'EXERCICI A ORGANISME OFICIAL COMPETENT:</b>			
Simulacre de despatx.			
<b>AVALUACIÓ</b>			
Informe realitzat pel tècnic de municipal. Tenir en compte les tasques preventives i operatives al del Document 4 per aquest risc.			

<b>PROGRAMA D'EXERCICIS I SIMULACRES</b>			
<b>EXERCICI N°:</b>	<b>4 (Nevades)</b>		
<b>DATA</b>	<b>1r trimestre any 3</b>	<b>HORA</b>	
<b>ESCENARI</b>			
Pronòstic de nevades els primers dies del mes de gener a causa d'una llevantada. Cota prevista de neu sobre els 200 metres durant nit i matinada.			
<b>ZONA INVOLUCRADA</b>			
Tot el municipi. Especial atenció a les cotes més elevades del terme.			
<b>CARACTERÍSTIQUES</b>			
Pronòstic de nevades els dies 10,11 i 12 de gener. Serà necessària realitzar i preparar la disponibilitat de fundents, informar a la població mitjançant el BAN municipal, establir rutes prioritàries i tenir constància de possibles activitats a l'aire lliure que tindran lloc aquests dies.			
<b>COMUNICACIÓ D'EXERCICI A ORGANISME OFICIAL COMPETENT:</b>			
Simulacre de despatx.			
<b>AVALUACIÓ</b>			
Informe realitzat pel tècnic municipal. Tenir en compte les tasques preventives i operatives al del Document 4 per aquest risc.			

<b>PROGRAMA D'EXERCICIS I SIMULACRES</b>			
<b>EXERCICI N°:</b>	<b>5 (Sismes)</b>		
<b>DATA</b>	<b>4t trimestre any 3</b>	<b>HORA</b>	
<b>ESCENARI</b>			
Moviment sísmic de magnitud VI a l'escala de Richter.			
<b>ZONA INVOLUCRADA</b>			
Tot el municipi.			
<b>CARACTERÍSTIQUES</b>			
Moviment sísmic que ha provocat petits danys en les instal·lacions i infraestructures més vulnerables del terme municipal.			
<b>COMUNICACIÓ D'EXERCICI A ORGANISME OFICIAL COMPETENT:</b>			
Simulacre de despatx.			
<b>AVALUACIÓ</b>			
Informe realitzat pel tècnic municipal. Tenir en compte les tasques preventives i operatives al del Document 4 per aquest risc.			

<b>PROGRAMA D'EXERCICIS I SIMULACRES</b>			
<b>EXERCICI N°:</b>	<b>6 (Ventades)</b>		
<b>DATA</b>	<b>2n trimestre any 4</b>	<b>HORA</b>	
<b>ESCENARI</b>			
Forts vents a tot el municipi.			
<b>ZONA INVOLUCRADA</b>			
Tot el municipi. Especialment a zones d'activitats a l'aire lliure i zones aïllades.			
<b>CARACTERÍSTIQUES</b>			
Avís per forts vents al municipi.			
<b>COMUNICACIÓ D'EXERCICI A ORGANISME OFICIAL COMPETENT:</b>			
Simulacre de despatx.			
<b>AVALUACIÓ</b>			
Informe realitzat pel tècnic municipal. Tenir en compte les tasques preventives i operatives al del Document 4 per aquest risc.			

<b>PROGRAMA D'EXERCICIS I SIMULACRES</b>			
<b>EXERCICI N°:</b>	<b>7 (Accident en el transport de MMPP)</b>		
<b>DATA</b>	<b>1r trimestre any 4</b>	<b>HORA</b>	
<b>ESCENARI</b>			
Accident amb fuga del contingut de un vehicle de transport a la carretera N-230.			
<b>ZONA INVOLUCRADA</b>			
Carretera N-230, al sud-est del terme municipal, a ambdós bandes de la via.			
<b>CARACTERÍSTIQUES</b>			
Camió bolcat a la carretera N-230 al sud del terme municipal de Torrefarrera. La zona del polígon industrial de Torrefarrera i el nucli urbà de Torrefarrera es troba dins dels 500 m de radi d'afectació establerts per normativa en aquest tipus d'accident. Serà necessari analitzar la situació i tallar el trànsit si és necessari. Esperar l'arribada de Bombers i fer arribar la informació a la població ubicada en aquella zona i donar les instruccions pertinents.			
<b>COMUNICACIÓ D'EXERCICI A ORGANISME OFICIAL COMPETENT:</b>			
Protecció Civil Generalitat de Catalunya			
<b>AVALUACIÓ</b>			
Informe realitzat pel tècnic municipal. Tenir en compte les tasques preventives operatives al del Document 4 per aquest risc.			

## 1.5 BASES PER AL PLA DE RECUPERACIÓ PREVIST A L'ARTICLE 31 DE LA LLEI 4/1997

Un cop desactivat el pla, els poders públics poden establir, si s'escau, un pla de recuperació i rehabilitació de l'entorn i dels serveis bàsics regulat a la Llei 4/1997. Es tracta, per tant, d'una fase posterior a l'emergència i que es perllonga fins que s'han restablert els serveis mínims a la població de les zones afectades per l'emergència.

El pla de recuperació ha de preveure la tornada a la normalitat de les persones afectades, vetllant per una atenció adient a totes elles, especialment pel que fa a les persones amb discapacitat o que formen part de col·lectius especialment vulnerables.

Cal preveure actuacions de recuperació i rehabilitació de l'entorn així com dels serveis bàsics, sempre que siguin necessàries. Aquestes actuacions aniran destinades a proveir els mitjans necessaris per al restabliment de la normalitat. També caldrà preveure les actuacions necessàries en relació a les persones afectades, tenint especial cura en l'atenció de les persones vulnerables o amb discapacitat, per facilitar el seguiment de l'atenció, la cobertura de necessitats, el retorn a la normalitat i l'assessorament integral. Aquestes actuacions es fan en coordinació amb els municipis.

Els municipis han de preveure els aspectes a desenvolupar per garantir el restabliment dels serveis bàsics de la seva competència, així com l'acompanyament a les persones durant l'estadi de recuperació. Alguns aspectes importants a considerar són: el seguiment de l'atenció dels afectats, l'establiment d'un punt d'informació únic (finestreta

única), la realització de reunions informatives, preveure i informar sobre vies de finançament i compensació, fomentar l'ús d'assegurances en determinats àmbits, etc. Cal garantir la informació i l'acompanyament de les persones evacuades, en especial, en cas que el seu habitatge pugui haver resultat afectat. Per això, caldrà avaluar l'estat dels habitatges.

### **1. Recopilació de les fonts d'informació dels danys produïts:**

- Tècnics municipals
- Brigada d'obres
- Agents de la Policia Municipal, Mossos d'Esquadra, la Guàrdia Civil
- Bombers
- Servei d'enllumenat, de clavegueram... del municipi
- Companyies de l'aigua, del gas, d'electricitat i de telèfons
- Serveis de transports: ferrocarrils, transport urbà, empreses d'autocars, empreses de transports...
- Carreteres
- Indústria, comerços... del municipi
- Particulars
- Serveis sanitaris
- Altres que el municipi consideri oportú

### **2. Recopilació de les dades dels danys que s'han produït:**

- Localització dels danys: cal indicar el lloc concret (fins i tot amb cartografia).
- Descripció de:
  - Els elements afectats (cal indicar el tipus d'element i una descripció).
  - Els tipus dels danys que s'han produït.
  - Causes que han produït els danys.

### **3. Valoració econòmica dels danys (despeses que s'han generat durant l'emergència i cost per recuperar la normalitat).**

#### **És responsabilitat de l'Ajuntament l'adopció immediata de les mesures següents:**

- Notificació a les companyies de gas, d'electricitat, de telèfons, de llum, carreteres, mitjans de transport de les avaries, talls de subministrament, dels danys que s'han produït.

- Acollida de la població.
- Proveïment de recursos a la població.
- Desenrunament i neteja.
- Recerca de mitjans i recursos.
- Control d'aqüífers.

**Proposta de reconstrucció o reparació dels danys:**

- Descripció de les obres, reparacions... a realitzar per recuperar o reparar els danys (la proposta es pot realitzar per evitar la repetició dels danys).
- Valoració econòmica (cost per recuperar la normalitat).
- Designació de responsables.
- Definició de terminis.

Cal saber si la zona s'ha declarat o no zona d'actuació especial (o catastròfica). En aquest cas les ajudes vindran de l'Estat, el qual aprova un Reial decret llei (primer l'aprova el Consell de Ministres i posteriorment el validen les Corts), per establir de forma concreta i per a cada catàstrofe totes les mesures, actuacions i procediments a seguir. S'hi estableixen, també, les previsions de finançament mitjançant el crèdit extraordinari.

Al marge de les subvencions que dóna l'Estat, pot haver-hi ajudes de les comunitats autònomes, la Unió Europea, les diputacions... En aquest cas, cal tenir en compte que aquestes ajudes són incompatibles amb les que pugui donar l'Estat.

Cal destacar que queden excloses les ajudes de les diferents administracions als danys produïts en béns assegurats, ja que existeix el Consorci de Compensació d'Assegurances, entitat autònoma de caràcter públic que actua com a reasseguradora de les companyies privades en cas que es produeixin catàstrofes.

## 2 DOCUMENT 2. ANÀLISI DEL RISC

### 2.1 RISC TERRITORIAL

Els riscos territorials són aquells riscos o emergències no especials, que poden afectar a la vegada un volum considerable de persones o que poden tenir una repercussió important. Aquests riscos queden contemplats en el Pla de Protecció Civil de Catalunya (PROCICAT).

Per l'avaluació del risc, s'utilitza el mètode general d'avaluació de riscos del Instituto Nacional de Seguridad e Higiene en el Trabajo (INSHT). El procés d'avaluació de riscos segons aquest mètode, es compon de les etapes següents:

**Anàlisi del risc**, mitjançant la qual s'identifica el perill i s'estima el risc, avaluant conjuntament la probabilitat i les conseqüències que es materialitzi el perill. L'anàlisi del risc proporciona l'ordre de magnitud del risc.

		CONSEQÜÈNCIES		
		LLEUGERAMENT NOCIU (LN)	NOCIU(N)	EXTREMADAMENT NOCIU (EN)
PROBABILITAT	BAIXA (B)	Risc Trivial (T)	Risc Tolerable (TO)	Risc Moderat (MO)
	MITJA (M)	Risc Tolerable (TO)	Risc Moderat (MO)	Risc Important (I)
	ALTA (A)	Risc Moderat (MO)	Risc Important (I)	Risc Intolerable (IN)

- Probabilitat baixa: Quan l'emergència es dona en rares ocasions (menys d'una vegada cada 100 anys).
- Probabilitat mitjana: Quan l'emergència es dona algunes vegades (entre una vegada a l'any i cada 100 anys).
- Probabilitat alta: Quan l'emergència es dona sempre o quasi sempre (més d'un cop a l'any).
- Poc nociu: L'emergència no suposa danys al municipi afectat. Només es causen problemes operatius.
- Nociu: L'emergència produeix danys a la zona on s'ha produït l'accident. Pot suposar la interrupció de l'operativitat normal d'aquella zona del municipi. Lesions lleus a les persones.
- Molt nociu: L'emergència produeix la destrucció total de la zona on s'ha produït l'incident. Suposa la interrupció del procés i l'afectació a instal·lacions del voltant. Morts.

**Valoració del risc**, amb el valor del risc obtingut amb la seva anàlisi, i comparant-lo amb el valor de risc tolerable, s'emet un judici sobre la tolerabilitat del risc en qüestió. Si

de l'avaluació del risc es dedueix que el risc no és tolerable, s'ha de controlar aquest risc mitjançant l'aplicació de les mesures preventives o correctores adients.

<b>Risc</b>	<b>Acció i temporització</b>
Risc trivial T	No es requereix cap acció específica.
Risc tolerable TO	No es necessita millorar l'acció preventiva, però es poden considerar solucions més rendibles o millores que no suposin una càrrega econòmica important. Es requereixen comprovacions periòdiques per assegurar-se que es manté l'eficàcia de les mesures de control.
Risc moderat MO	S'han de fer esforços per reduir el risc determinant les inversions precises. Les mesures per a reduir el risc s'han d'implantar en un període determinat. Quan el risc moderat està associat amb conseqüències molt nocives, es precisa una acció posterior per establir amb més precisió la probabilitat de dany com a base per determinar la necessitat de millora de les mesures de control.
Risc important I	No s'ha de realitzar l'activitat fins que s'hagi reduït el risc. Pot ser necessari dedicar recursos considerables per controlar el risc.
Risc intolerable IN	No s'ha de realitzar l'activitat fins que s'hagi reduït el risc. Si no és possible reduir el risc, inclús amb recursos il·limitats, s'ha de prohibir l'activitat.

RISC TERRITORIAL		
	DESCRIPCIÓ DEL RISC SEGONS PROCICAT	VALORACIÓ DEL RISC
<b>Emergències per calor i fred intens</b>	<p>En cas d'emergències per calor intens:</p> <p>Calor intensa: temperatura màxima superior al percentil 98 de la temperatura màxima diària dels mesos de juny a agost.</p> <p>Calor molt intensa: temperatura màxima superior al percentil 98 de la temperatura màxima diària dels mesos de juny a agost més dos graus Celsius.</p> <p>Per al període 2013-2022, el percentil 98 té un valor de 39,2 °C al municipi de Torrefarrera.</p> <p>En cas d'emergències per fred intens:</p> <p>Fred intens: temperatura inferior al percentil 2 de la temperatura mínima diària dels mesos de desembre a març.</p> <p>Fred molt intens: temperatura inferior al percentil 2 de la temperatura mínima diària dels mesos de desembre a març menys dos graus Celsius.</p> <p>Per al període 2013-2022, el percentil 2 té un valor de -5,5 °C al municipi Torrefarrera.</p>	<p>Aquest risc es tindrà en compte pels col·lectius vulnerables que es podrien veure afectats dins del municipi (gent gran, persones amb malalties cròniques i població infantil. Considerant que la probabilitat d'aquest esdeveniment és mitjà i que les conseqüències són de tipus nociu, es considera un risc <b>Moderat</b>.</p>
<b>Emergències per concentració de persones</b>	<p>Es preveu que es puguin produir emergències per aglomeració de persones en actes de públic concurrència:</p> <ul style="list-style-type: none"> <li>- Festa cassoles Torrefarrera</li> <li>- Revetlla de Sant Joan</li> <li>- Festa Major Torrefarrera</li> <li>- Mercat municipal</li> <li>- Festa de cap d'any</li> </ul>	<p>Per les característiques del municipi així com l'assistència en actes de pública concurrència es considera una probabilitat baixa i conseqüències limitades degut a esdeveniments amb concentració de persones baixa. Per tant, es considera un risc <b>Moderat</b>.</p>
<b>Emergències per tall de</b>	<p>Es preveu que es puguin produir situacions d'emergència per risc pel tall de subministraments bàsics (gas, aigua, i electricitat) durant</p>	<p>Es tracta d'un risc amb una probabilitat mitjana i de caràcter</p>

RISC TERRITORIAL		
	DESCRIPCIÓ DEL RISC SEGONS PROCICAT	VALORACIÓ DEL RISC
<b>subministraments bàsics</b>	situacions temporals de treball d'obres al llarg del terme municipal; o bé com conseqüència d'un efecte dominó davant d'una situació de caràcter més greu. En ambdós casos, aquestes situacions poden comportar una possible afectació a la xarxa de subministrament, i en conseqüència, al funcionament de serveis industrials i habitatges del terme municipal.	com poc nociu. Per tant, es considerat com un risc <b>Tolerable</b> .
<b>Emergències per ozó troposfèric</b>	<p>Risc de contaminació atmosfèrica, amb un <b>llindar d'alerta de 240micrograms/m3 en 1 hora</b> que pot provocar efectes sobre la salut com són tos, irritacions a la faringe i als ulls.</p> <p>També pot produir altres problemes respiratoris com una incidència més gran i un agreujament de l'asma, la reducció de la funció pulmonar i una inflamació de les vies respiratòries, que generi símptomes respiratoris i una alteració del rendiment.</p> <p>Els nivells elevats d'ozó també poden causar un increment de la mortalitat diària.</p>	Considerant que els episodis d'ozó troposfèric són habituals, no comporten una actuació immediata. Per tant, es considera un risc <b>Moderat</b> .

### 2.1.1 PERILL PER CALOR I FRED INTENS

Sector de perill	Característiques del perill
Tot el municipi	El perill variarà en funció de la durada dels episodis d'altres/baixes temperatures (superiors a <b>39,2</b> graus o inferiors a <b>-5,5</b> graus), podent afectar en major o menor grau l'activitat de la població i la salut dels sectors de població més vulnerables (persones d'avançada edat o amb malalties cròniques, població infantil, esportistes i treballadors que realitzen la seva activitat en ambients calorosos).

### 2.1.2 PERILL PER CONCENTRACIÓ DE PERSONES

Sector de perill	Característiques del perill
Nucli urbà	Compren diferents actes públics i esdeveniments multitudinaris de periodicitat anual i setmanal amb una assistència superior a les 1.000 persones. Aquests esdeveniments es detallen al punt 3.1.1.2.

### 2.1.3 PERILL PER TALL DE SUBMINISTRAMENTS BÀSICS

Sector de perill	Característiques del perill
Tot el municipi	El tall de subministraments bàsics, ja sigui per averies en la xarxa de subministrament o per un efecte dominó davant situacions de caràcter més greu, pot afectar al funcionament de la xarxa de subministrament de gas, aigua o electricitat del municipi de Torrefarrera. En conseqüència, les possibles afectacions repercutirien també sobre habitatges i establiments de diversa tipologia del terme municipal.

### 2.1.4 PERILL PER OZÓ TROPOSFÈRIC

Sector de perill	Característiques del perill
Tot el municipi	Els nivells elevats d'ozó provoquen efectes sobre l'aparell respiratori (tos, irritacions de faringe i als ulls) però també pot tenir una incidència més greu i provocar altres símptomes importants com són agreujament de l'asma, reducció de la funció pulmonar i, fins i tot, inflamació de les vies respiratòries. En casos de persones amb problemes respiratoris greus, podria causar un increment de la mortalitat.

## 2.2 RISCOS ESPECIALS

A partir de l'anàlisi de riscos realitzat d'acord al mapa de Protecció Civil de Catalunya, al present document només s'esmentaran aquells riscos que afecten en major o menor mesura al terme municipal. Els riscos no esmentats, no afectaran al municipi i per tant, no seran analitzats.

<b>RISCOS ESPECIALS</b>		
	<b>Descripció i Avaluació del risc al municipi segons Pla Especial Generalitat</b>	<b>OBLIGAT/ RECOMANAT</b>
<b>Risc d'inundacions (INUNCAT):</b>	<p>D'acord amb la cartografia de l'ACA, el municipi disposa de zones potencialment inundables geomorfològicament. A més, el municipi resta afectat per períodes de retorn de T10, T100 ni T500 anys.</p> <p>Es preveu una situació meteorològica de perill (SMP) de nivell 1 quan se superin: els 20 mm/30 min o els 100 mm/24h.</p> <p>Es preveu una SMP de nivell 2 quan se superin: els 40 mm/30 min o els 200 mm/24h.</p>	<b>Obligat</b>
<b>Risc Químic en el Transport (TRANSCAT):</b>	<p>D'acord amb el mapa de protecció civil de Catalunya, el municipi de Torrefarrera, disposa de les següents vies afectades pel risc de transport de mercaderies perilloses:</p> <p>Xarxa viària:</p> <ul style="list-style-type: none"> <li>- N-230, nivell de risc baix</li> <li>- A-14, nivell de risc alt</li> <li>- A-2, nivell de risc molt alt</li> </ul>	<b>Obligat</b>
<b>Risc per nevades (NEUCAT):</b>	<p>El municipi de Torrefarrera es troba entre els <b>195 m</b> i els <b>369 m</b>. El nucli urbà es troba a <b>214 m</b>. Tenint en compte que el nucli urbà es troba per sobre dels 400 metres d'altura, i que l'estimació dels valors màxims anuals de precipitació diària en forma de neu es situen per sobre dels 0 i 5 cm (lindars de situació meteorològica SMP de nivell 1 i 2 respectivament), d'acord amb els criteris establerts en el pla NEUCAT, el municipi resta recomanat a la redacció del pla municipal per episodis de nevades.</p>	<b>Recomanat</b>
<b>Risc aeronàutic (AEROCAT):</b>	<p>El municipi de Torrefarrera està obligat a l'elaboració del PAM per risc aeronàutic perquè es troba inclòs en la zona I i II de l'aeroport de Lleida-Alguaire. Així mateix, el territori afectat presenta elements vulnerables.</p>	<b>Obligat</b>

<b>RISCOS ESPECIALS</b>		
	<b>Descripció i Avaluació del risc al municipi segons Pla Especial Generalitat</b>	<b>OBLIGAT/ RECOMANAT</b>
<b>Risc per sismes (SISMICAT):</b>	Segons l'escala d'intensitat macrosísmica MSK (intensitat màxima percebuda per a un període de retorn de 500 anys) el municipi de Torrefarrera pot patir un sisme de nivell VI.. En aquest cas, no es supera ni el llindar de d'intensitat ni de dany, i per tant, es recomana l'elaboració del pla d'actuació municipal per risc de sismes.	<b>Recomanat</b>
<b>Risc de ventades (VENTCAT)</b>	El municipi de Torrefarrera està obligat a la redacció del PAM per vent per no sobrepassar el llindar de ratxa de <b>20m/s més de 10 dies l'any.</b> * En el cas del municipi de Torrefarrera, la ratxa de vent de 20 m/s es supera 12 dies / any. Per a la comarca del Segrià, el llindar de situació meteorològica de perill (SMP) de nivell 1 correspon a una ratxa màxima de vent de <b>20 m/s (72 km/h)</b> ; el llindar de SMP de nivell 2 correspon a una ratxa màxima de vent de <b>30 m/s (108 km/h)</b> .	<b>Obligat</b>
<b>Emergències per pandèmies</b>	Una emergència per pandèmies pot produir-se en un sol episodi però normalment retorna en forma de diverses onades, cadascuna amb característiques particulars pel què fa a l'afectació i a la mortalitat però possiblement més severes que la primera. Davant d'una determinada pandèmia, caldrà valorar en cada cas, com a mínim, els paràmetres següents: taxa d'atac, taxa de malaltia clínica dels afectats, taxa de letalitat, taxa de mortalitat i percentatge de casos esperats a la setmana pic. En base a això, caldrà definir en cada cas els grups de risc, la població de més transmissibilitat i el grau de vulnerabilitat dels llocs de pública concurrència i com aquest poden actuar com escenaris que afavoreixen la propagació de l'agent causant.	<b>No obligat</b> La població no supera els 20.000 habitants i a més no es considera municipi turístic

**Zones d'actuació prioritària per inundacions:** en cas que existeixi alguna zona d'aquest tipus, cal que el municipi adopti mesures de disminució de la vulnerabilitat i autoprotecció. En concret cal indicar que existeix una zona d'actuació prioritària per inundació a les diverses sèquies que transcorren pel municipi on el risc d'inundació no és gestionable mentre no es disposi de monitorització d'aquesta conca que permeti la detecció anticipada de crescudes a través d'algun **sistema d'alerta primerenca d'inundació (SAPI)**. A la descripció caldrà incloure els calats màxims pel T100 dins d'aquesta zona i els principals tipus d'elements afectats.

En cas de voler instal·lar un SAPI, aquest haurà de tenir definits uns llindars de PRE-ALERTA, un d'ALERTA i un de PERILL (d'acord amb els criteris acordats amb protecció civil i amb l'organisme de conca corresponent), i en cas de registrar alguna superació hauran de tenir previst un protocol amb les mesures d'avís i de protecció a la població (tal com s'estableix al Document 4).

## 2.2.1 PERILL D'INUNDACIONS

Segons el Pla INUNCAT, el municipi de Torrefarrera presenta un nivell de risc per inundacions **MITJÀ** i resta **obligat** a l'elaboració del Pla d'actuació municipal per aquest risc.

D'acord amb el mapa de Protecció Civil de Catalunya, el municipi disposa de zones potencialment inundables segons criteris geomorfològics les quals venen motivades per zones topogràficament baixes i propenses a inundacions les quals estan relacionades amb els cursos de la Sèquia de l'Àguila i la Sèquia Major.

La zona de la Sèquia de l'Àguila discorre per la zona oest del municipi, mentre que les dues zones de la Sèquia Major discorren per la zona est i nord-est del municipi. Poden ocasionar afectacions a edificacions aïllades, nucli urbà, superfície agrícola i forestal.

### 2.2.1.1 Anàlisi històrica

El municipi de Torrefarrera no disposa d'un registre històric de les inundacions històriques rellevants en el terme municipal.

### 2.2.1.2 Zones inundables

Riu /Riera/Barranc	Codi mapa	Sector o zona potencialment inundables	Superfície
Sèquia de l'Àguila	INUN01	Zona potencialment inundable geomorfològicament situada al oest del terme municipal.	68 Ha.
Sèquia Major (sud-est terme municipal)	INUN02	Zona potencialment inundable geomorfològicament al est del terme municipal.	6 Ha.
Sèquia Major (nord-est del terme municipal)	INUN03	Zona potencialment inundable geomorfològicament al nord-est del terme municipal.	38 Ha.
Llera Salats	INUN04	Zona potencialment inundable geomorfològicament al nord-oest del terme municipal.	-

### 2.2.1.3 Infraestructures associades destacables (punts conflictius)

Segons el mapa de Protecció Civil, el municipi de Torrefarrera presenta els següents punts conflictius.

Punt	Codi mapa	UTM31N - ETRS89	
		X	Y
Granja de la Vall de l'Àliga - Granges del Marqués (Sèquia de l'Àguila)	PC-18	293.755	4.619.672
Centre Ginesta (Sèquia Major sud est del terme municipal)	PC-19	301.338	4.616.048

#### 2.2.1.4 Punts d'actuació prioritària

Segons el mapa de Protecció Civil, no es detecten punts d'actuació prioritària al municipi de Torrefarrera.

#### 2.2.1.5 Cons de dejecció

El municipi de Torrefarrera no presenta cons de dejecció.

### 2.2.2 PERILL PER ACCIDENTS EN EL TRANSPORT DE MERCADERIES PERILLOSES. TRANSCAT

D'acord amb el Pla TRANSCAT, el municipi de Torrefarrera presenta un perill **MOLT ALT** per accidents en el transport per carretera de mercaderies perilloses. Per tant, està obligat a disposar d'un Pla d'Actuació Municipal per aquest risc ja que es troba a una distància d'aproximadament de 15 metres de la carretera N-230, la qual discorre per la zona est del municipi de Torrefarrera i presenta un nivell de flux de MMPP baix de menys de 30.000 tones/any, també hi transcorre la carretera A-14, la qual discorre per la zona oest del municipi de Torrefarrera i presenta un nivell de flux de MMPP moderat comprès entre les 30.000-75.000 tones/any, i per trobar-se dins el buffer de 500m de la carretera A-2 al sud del terme municipal.

A continuació es mostren les característiques principals de les vies afectades:

Via afectada	Nivell de perill	Vehicles MMPP/dia	Substàncies transportades	Punts singulars respecte a l'efecte dòmino
N-230	Baix	3 vehicles/dia	Toxicitat = 0%, Inflamabilitat = 98,8% Molta inflamabilitat = 0%	Benzinera Renova Oil  Benzinera Bon Àrea Torrefarrera  Estació de Servei Petrocat - Repsol

A-14	Alt	18 vehicles/dia	Toxicitat = 4% Inflamabilitat = 46,2% Molta inflamabilitat = 53.1%	-
A-2	Molt alt	92 vehicles/dia	Toxicitat = 1,2% Inflamabilitat = 77,3% Molta inflamabilitat = 0,5%	-

En aquest cas, cal prestar atenció a possibles accidents de mercaderies inflamables, com gasoil o gasolina, que puguin abastar distàncies més àmplies que el propi entorn de la carretera, en funció de les condicions meteorològiques i el tipus de fuga. Aquests accidents comprenen principalment explosions per núvols de gas, incendis, flamarades i/o núvols inflamables, entre altres. Així mateix, cal valorar la susceptibilitat de la substància inflamable de donar lloc a una possible BLEVE (expansió explosiva) i , amb menor probabilitat, accidents per fuga de substàncies tòxiques.

### 2.2.3 PERILL DE NEVADES. NEUCAT

Segons el Pla NEUCAT el municipi de Torrefarrera està recomanat a disposar d'un Pla d'actuació municipal per risc de nevades atenent al criteri d'altitud. Es troba entre els 195m i els 369 m d'altitud. Pel que respecta als nuclis urbà, aquest es troba a 214m.

Segons aquestes altituds, el lliandar de situació meteorològica de perill (SMP) de nivell 1 correspon a l'acumulació de neu per sobre dels 0 cm de gruix en 24h; i el lliandar de SMP de nivell 2 correspon a l'acumulació de neu per sobre dels 5 cm en 24h.

En cas de nevada i per a assegurar la mobilitat viària al municipi, el mapa de Protecció Civil determina que seran la carretera N-230 i A-14 les vies sobre les quals es prioritzaran les actuacions de recuperació de la normalitat (retirada de la neu i similars). Cal destacar que aquesta via no depèn de l'Ajuntament, sinó del titular de les mateixes (en aquest cas l'Estat). No obstant, aquesta carretera es troba directament connectada a les vies municipals.

Les tasques de neteja per part de l'Ajuntament només seran executades al llarg de les carrers principals del nucli urbà, així com en aquells camins que siguin prioritaris o de vital importància en cas de possible atrapament de persones en edificacions aïllades.

#### 2.2.3.1 Anàlisi històrica

El municipi de Torrefarrera no presenta un registre històric de nevades importants que hagin afectat al terme municipal durant els últims anys.

#### 2.2.3.2 Punts d'emmagatzematge de fundents

Al municipi de Torrefarrera els punts d'emmagatzematge de fundents es troben a:

Localització	Coordenades UTM31N - ETRS89	
	X	Y
Magatzem municipal	299.781	4.615.743

### 2.2.3.3 Punts de subministraments de fundents a la població

L'ajuntament de Torrefarrera posa fundents a disposició de la població als següents punts del municipi:

Localització	Coordenades UTM	
	X	Y
Punt de fundents Ajuntament	300.785	4.616.271
Punt de fundents Centre Ginesta	301.304	4.616.027
Punt de fundents Residència gent gran Sant Josep	294.806	4.618.441
Punt de fundents Ajuntament	300.785	4.616.271

### 2.2.3.4 Empreses subministradores de fundents

Companyia	Localització – Telèfon
Salinera de Cardona	938 691 871
Ercros - Cardona	938 691 125
Iberpotash - Sallent	938 372 812
Iberpotash - Súria	938 682 803

### 2.2.3.5 Llocs de vigilància del nivell de la neu i de control de la temperatura

El municipi de Torrefarrera no disposa dels punts de vigilància del nivell de la neu i de control de la temperatura.

### 2.2.3.6 Ubicació de les estacions meteorològiques dins del municipi

El municipi de Torrefarrera no disposa de cap estació meteorològica dins del municipi.

### 2.2.3.7 Zones d'aparcament

Es disposa de les següents zones d'aparcament:

Localització	Coordenades UTM31N - ETRS89	
	X	Y
Pàrquing públic (Àrea Guissona)	300.583	4.615.215
Pàrquing públic (Carrer Alzinar)	300.692	4.615.881
Pàrquing públic (CAP)	300.934	4.616.259
Pàrquing públic (Carrer Mancomunitat de Catalunya)	300.705	4.616.429
Pàrquing públic (Av. Lleida 84)	300.920	4.616.078
Pàrquing públic (Pavelló)	301.149	4.615.741
Pàrquing públic per a Camions(c Llevant 10)	300.640	4.615.833
Pàrquing públic per a Camions(c Llevant 10)	300.526	4.615.482

### 2.2.3.8 Zones de col·locació de cadenes

Es disposa de les següents zones de col·locació de cadenes:

Localització	Coordenades UTM31N - ETRS89	
	X	Y
Pàrquing públic (Àrea Guissona)	300.583	4.615.215
Pàrquing públic (Carrer Alzinar)	300.692	4.615.881
Pàrquing públic (CAP)	300.934	4.616.259
Pàrquing públic (Carrer Mancomunitat de Catalunya)	300.705	4.616.429
Pàrquing públic (Av. Lleida 84)	300.920	4.616.078
Pàrquing públic (Pavelló)	301.149	4.615.741
Pàrquing públic per a Camions(c Llevant 10)	300.640	4.615.833
Pàrquing públic per a Camions(c Llevant 10)	300.526	4.615.482

### 2.2.3.9 Punts conflictius

Es considera punt conflictiu l'Avinguda Catalunya (PC-20).

### 2.2.3.10 Maquinària per treure la neu

El municipi de Torrefarrera disposa d'un tractor amb pala com a maquinària per treure la neu.

## 2.2.4 PERILL PER ACCIDENTS AERIS. AEROCAT

Segons el Pla AEROCAT, el municipi de Torrefarrera està obligat a elaborar el Pla d'actuació Municipal per risc aeronàutic perquè es troba inclòs en la zona I i II de l'aeroport de Lleida-Alguaire, i el territori afectat presenta elements vulnerables que inclouen edificacions aïllades del nucli urbà de Torrefarrera.

### 2.2.4.1 Anàlisi història

No s'han identificat accidents aeris a l'aeroport de Lleida-Alguaire ni a les seves zones d'emergència I i II.

### 2.2.4.2 Característiques de la instal·lació

Instal·lació aeroportuària	Municipi	Tipus <sup>2</sup>	Moviments /any	Passatgers/ any	Mitjana de passatgers per vol	Càrrega transportada
Aeroport de Lleida-Alguaire	Alguaire/Torrefarrera	Aeroport comercial	-	-	-	-

En cas de caiguda de l'aeronau, **la població afectada** serà el sumatori dels ocupants de l'aeronau o aeronaus implicades més la població que ocupa el territori afectat, escombrat directament per l'aeronau, o com a conseqüència d'explosions i despeniment de fragments.

L'estimació del nombre d'afectats resultarà de relacionar la superfície afectada amb la densitat de població de l'entorn de la instal·lació aeroportuària. Els resultats d'aquesta aproximació es poden veure a la taula següent:

Aeroport	Municipi	Persones afectades	
		Aeronau	Municipi
Lleida-Alguaire	Torrefarrera	368	29

Cal tenir en compte algunes consideracions addicionals:

<sup>2</sup>Les instal·lacions aeroportuàries poden ser de les tipologies següents: aeroport comercial, aeròdrom, heliport de la Generalitat, heliport privat o heliport hospitalari.

- En cas de caiguda d'aeronau en casc urbà, l'impacte frenaria l'aeronau i el recorregut escombrat seria molt menor, però en canvi podria afectar un edifici sencer amb molta més població concentrada, per tant els criteris aplicats segueixen sent vàlids.
- L'objectiu d'aquesta estimació és calcular un ordre de magnitud de la pitjor tragèdia possible, com a base de treball per als diferents grups operatius.
- Hi ha hagut accidents en què els avions han impactat amb un talús, com a Barajas, resultant afectats només els passatgers. Però també s'han produït accidents amb impacte sobre edificis de barris densament poblats limítrofs als terrenys de l'aeroport.
- En el cas d'avionetes, i d'acord amb l'anàlisi històrica, habitualment els afectats es limiten als ocupants.

En cas d'explosió en vol, s'estima que l'àrea tipus afectada pot arribar a 30 km<sup>2</sup>, pel que fa a la caiguda de fragments. L'amplitud del territori i la aleatorietat de l'afectació pels fragments fa molt difícil estudiar aquest supòsit.

## 2.2.5 PERILL SÍSMIC. SISMICAT

Segons el Pla SISMICAT el municipi de Torrefarrera està recomanat a disposar d'un Pla d'actuació municipal per sismes.

<p><b>Intensitat màxima esperada període retorn 500 anys</b></p>	<p>Intensitat de VI. El municipi de Torrefarrera no supera ni el llinar de referència d'intensitat ni de dany. Per tant, està recomanat a redactar el pla d'actuació municipal. Es prestarà especial atenció als edificis amb certa antiguitat com el cas de:</p> <ul style="list-style-type: none"> <li>- Església de l'Exaltació de la Santa Creu</li> </ul> <p>Així mateix, cal prestar atenció a altres elements vulnerables, com torres de telecomunicació, que puguin afectar a les comunicacions en cas d'una emergència.</p>
--	--

Segons l'escala d'intensitat macrosísmica MSK (intensitat màxima percebuda per a un període de retorn de 500 anys) el municipi de Torrefarrera pot patir un sisme de nivell VI amb les sensacions següents:

### Grau VI. Por

- El sisme el perceben la majoria de les persones, tant dins com fora dels edificis. Moltes persones surten al carrer esporuguides. Algunes persones arriben a perdre l'equilibri. Els animals domèstics fugen dels estables.
- En alguna ocasió, la vaixela i la cristalleria es trenquen, els llibres cauen dels prestatges, els quadres es mouen i els objectes inestables es tomben. Els

mobles pesants poden arribar a moure's. Les campanes petites de torres i campanars poden sonar.

- En certs casos, poden obrir-se bretxes de fins a un centímetre d'amplada en sòls humits. Poden produir-se esllavissaments en muntanyes. S'observen canvis de cabal de les deus i en el nivell d'aigua de pous.
- Es produeixen danys moderats (classe 2) en algunes construccions del tipus A. Es produeixen danys lleugers (classe 1) en algunes construccions del tipus B i en moltes del tipus A.

Segons el SISMICAT, el dany a la població del municipi en cas de patir un sisme d'acció considerada seria el següent:

Nombre d'habitants per edifici	Nombre de persones que quedarien temporal o definitivament sense llar	Total de ferits lleus
3,2	27	0

Dades extretes de l'annex 6.2 del Pla SISMICAT (Vulnerabilitat Sísmica: Avaluació aproximada dels danys a la població).

### 2.2.5.1 Anàlisi històrica

Pel que respecta a antecedents d'emergències relacionades amb sismes al municipi, a continuació es llisten els sismes a Torrefarrera des de l'any 1.900 fins a l'actualitat, segons el registre de l'ICGC.

DATA	INTENSITAT MÀXIMA (escala MSKJ)	LATITUT	LONGITUD
03/03/1985	IV	41,88	0,44
06/01/1989	IV	43,04	0,17
19/03/1992	V	42,23	2,06
15/05/1995	IV	40,84	1,52

Es pot observar doncs, que en els darrers 100 anys s'han enregistrat 4 sismes al municipi de Torrefarrera. En cap ocasió s'ha superat la categoria V, dins la qual queda classificat el municipi.

### 2.2.6 PERILL PER VENTADES: VENTCAT

Segons el Pla VENTCAT el municipi de Torrefarrera **supera el llindar** de ratxes de vent superiors a 20m/s 12 dies a l'any i per tant, resta **obligat** a disposar d'un Pla d'actuació Municipal per risc de ventades.

Per a la comarca del Segrià, el llindar de situació meteorològica de perill (SMP) de nivell 1 correspon a una ratxa màxima de vent de **20 m/s (72 km/h)**; el llindar de SMP de nivell 2 correspon a una ratxa màxima de vent de **30 m/s (108 km/h)**.

Element de perill	Sector de perill
Caiguda d'objectes a diferents nivells (arbres, cablejat, fanals, roques, elements decoratius, voladissos, etc.)	<p>Especialment i en el cas de Torrefarrera, es consideren totes aquelles zones amb població a l'aire lliure</p> <ul style="list-style-type: none"> <li>- Nuclis de població.</li> <li>- Patis de centres educatius.</li> <li>- Zones exteriors de centres sanitaris.</li> <li>- Zona esportiva municipal.</li> <li>- Cementiri.</li> </ul>

### 2.2.6.1 Anàlisi històrica

No es té coneixement d'accidents remarcables causats pel vent al municipi de Torrefarrera.

### 2.2.7 PERILL PER EMERGÈNCIES PER PANDÈMIES

Sector de perill	Característiques del perill
Tot el municipi	<p>En cas d'emergència per pandèmies, el perill és present al nucli urbà, essent els llocs de pública concurrència que poden afavorir la propagació de l'agent causal. Són especialment vulnerables les persones d'avançada edat o amb malalties cròniques, la població infantil, les dones embarassades i pacients amb multimorbiditats.</p> <p>Davant d'una elevada taxa d'afectació del patogen, és previsible un absentisme laboral per malaltia, aïllament, contenció o per tenir cura de familiars malalts, causat per una afectació real a la població i possiblement incrementat per un cert pànic col·lectiu. Tot això farà disminuir la productivitat de les empreses, i caldrà assegurar els serveis imprescindibles per al funcionament de la societat per tal de minimitzar els efectes de l'emergència i per a evitar la paralització de la societat.</p>

### 2.3 RISCOS ESPECÍFICS

No es consideren riscos específics dins del terme municipal de Torrefarrera.

### **3 DOCUMENT 3. VULNERABILITAT MUNICIPAL**

#### **3.1 ÀREES O SECTORS D'AFECTACIÓ**

##### **3.1.1 RISC TERRITORIAL**

###### **3.1.1.1 Sector afectació per emergències per calor i fred intens**

<b>VULNERABILITAT MUNICIPAL</b>		
<b>Sector de perill</b>	<b>Ubicació</b>	<b>Zona d'afectació</b>
Tota la població	Al llarg del terme municipal	Nuclis de població, centres educatius i zona esportiva.

###### **3.1.1.2 Sector afectació per emergències per concentració de persones**

<b>Sector de perill</b>	<b>Ubicació</b>	<b>Zona afectació</b>
Nucli urbà	Diferents punts del nucli urbà	Comprèn els esdeveniments contemplats a la taula següent.

Actes en l'àrea de perill:

<b>ACTIVITAT</b>	<b>UBICACIÓ</b>	<b>DESCRIPCIÓ</b>
Festa cassoles Torrefarrera	Carpa a Zona Pàrquing Piscines Torrefarrera	Data: maig i juny Assistència aproximada: <i>Confidencial</i>
Revetlla de Sant Joan	Nucli urbà Torrefarrera	Data: 23 de juny Assistència aproximada: <i>Confidencial</i>
Festa Major Torrefarrera	Nucli urbà Torrefarrera	Data: primer cap de setmana de setembre Assistència aproximada: <i>Confidencial</i>
Mercat municipal	Polígon industrial Torrefarrera	Data: Cada diumenge de 9:00 a 14:00 h Assistència aproximada: <i>Confidencial</i>
Festa de cap d'any	Sala social municipal	Data: 31 de desembre Assistència aproximada: <i>Confidencial</i>
Festa de Sant Sebastià	Sala social municipal	Data: 20 de gener Assistència aproximada: <200 persones

###### **3.1.1.3 Sector afectació per tall de subministraments bàsics**

<b>Sector de perill</b>	<b>Ubicació</b>	<b>Zona d'afectació</b>
Sector únic	Tot el terme municipal	Nuclis de població

**3.1.1.4 Sector afectació per ozó troposfèric**

Sector de perill	Ubicació	Zona d'afectació
Tota la població	Tot el terme municipal	Nuclis de població. Són especialment vulnerables les persones amb problemes de cor, pulmons, nadons, infants en edat preescolar, dones embarassades i persones grans segons el seu estat de salut.

**3.1.2 RISC ESPECIAL****3.1.2.1 Sector d'afectació d'inundacions. INUNCAT**

Sector de perill	Ubicació	Zona afectació
Sèquia de l'Àguila	Oest del terme municipal.	Zona potencialment inundable geomorfològicament amb possibles afectacions a superfície agroforestal i edificacions aïllades.
Sèquia Major / Reguer de Picabaix	Est del terme municipal.	Zona potencialment inundable geomorfològicament amb possibles afectacions a centres sanitaris i d'atenció especial, a superfície agroforestal i edificacions aïllades.
Sèquia Major	Nord-est del terme municipal.	Zona potencialment inundable geomorfològicament amb possibles afectacions a superfície agroforestal.
Llera Salats	Nord-oest del terme municipal	Zona potencialment inundable geomorfològicament amb possibles afectacions a superfície agroforestal i edificacions aïllades.

**3.1.2.2 Sector d'afectació per risc químic en el transport. TRANSCAT**

Sector de perill	Ubicació	Zona afectació
Franja de 75 m a banda i banda de la carretera N-230-	Nucli urbà	Nucli urbà i edificacions situades al llarg de tot el terme municipal, com són el habitatges aïllats, explotacions agrícoles, polígon industrial de Torrefarrera. Possibles afectacions a la xarxa de camins i a superfície agrícola.
Franja de 500 m a banda i banda de la carretera A-14.	Nord-oest del terme municipal	Edificacions situades al nord-oest del terme municipal. Possibles afectacions a la xarxa de camins i a superfície agrícola.

Franja de 500 m a banda i banda de la carretera A-2.	Sud del terme municipal	Sud del terme municipal que afecta a una part del nucli urbà, així com habitatges aïllats i explotacions agrícoles. Possibles afectacions a la xarxa de camins i a superfície agrícola.
--	-------------------------	---

### 3.1.2.3 Sector d'afectació de nevades. NEUCAT

Sector de perill	Ubicació	Zona afectació
Sector únic	Tot el terme municipal	Nuclis de població i edificis situats a les immediacions, com el cementiri municipal; habitatges aïllats i explotacions ramaderes de difícil accessibilitat. Possibles afectacions a les carreteres N-230 i A-14 situades a est i oest del terme municipal respectivament

### 3.1.2.4 Sector afectació per emergències aeronàutiques. AEROCAT

Sector de perill	Ubicació	Zona d'afectació
Sector únic. Zona d'emergència aeronàutica I i II.	Sector concret del terme municipal	Nucli de població de Torrefarrera, Biblioteca, nuclis aïllats i granges situades dins l'àrea de la zona d'emergència de l'aeroport Lleida-Alguaire segons protecció civil.

### 3.1.2.5 Sector d'afectació de sismes. SISMICAT

Sector de perill	Ubicació	Zona afectació
Sector únic	Tot el terme municipal	Tot el terme municipal. Es considera un risc comú a tot el territori amb major afectació a edificis històrics, antics i/o amb problemes estructurals.

### 3.1.2.6 Sector afectació per emergències per ventades: VENTCAT

Sector de perill	Ubicació	Zona afectació
Sector únic	Tot el terme municipal	Tot el terme municipal. Es considera un risc comú a tot el territori amb especial afectació a zones d'activitats a l'aire lliure (cementiri, patis d'escoles, zones exteriors de centres sanitaris, zones esportives).

### 3.1.2.7 Sector afectació per emergències per pandèmies

Sector de perill	Ubicació	Zona d'afectació
Sector únic	Tot el terme municipal	En cas d'emergència per pandèmies, el perill és present al nucli urbà, essent els llocs de pública concurrència que poden afavorir la propagació de

		<p>l'agent causal. Són especialment vulnerables les persones d'avançada edat o amb malalties cròniques, la població infantil, les dones embarassades i pacients amb multimorbiditats.</p> <p>Davant d'una elevada taxa d'afectació del patogen, és previsible un absentisme laboral per malaltia, aïllament, contenció o per tenir cura de familiars malalts, causat per una afectació real a la població i possiblement incrementat per un cert pànic col·lectiu. Tot això farà disminuir la productivitat de les empreses, i caldrà assegurar els serveis imprescindibles per al funcionament de la societat per tal de minimitzar els efectes de l'emergència i per a evitar la paralització de la societat.</p>
--	--	---

### **3.1.3. RISC ESPECÍFIC**

No es contemplen riscos específics al terme municipal de Torrefarrera.

## **3.2 ELEMENTS VULNERABLES**

Els elements vulnerables poden ser consultats al document 6 per evitar duplicitats i facilitar l'operativitat del present document.

### **3.2.1 RISC TERRITORIAL**

Els elements vulnerables poden ser consultats al document 6 per evitar duplicitats i facilitar l'operativitat del present document.

### **3.2.2 RISC ESPECIAL**

Els elements vulnerables poden ser consultats al document 6 per evitar duplicitats i facilitar l'operativitat del present document.

### **3.2.3 RISC ESPECÍFIC**

No es contemplem riscos específics al terme municipal de Torrefarrera.

## **4 DOCUMENT 4. PROCEDIMENTS OPERATIUS PER RISC**

### **4.1 PROCEDIMENT OPERATIU**

#### **4.1.1 CRITERIS D'ACTIVACIÓ. NIVELLS**

##### **» PRE-ALERTA:**

La pre-alerta es produeix, en general quan:

- És previsible un fenomen que pot produir situacions de risc per la població a mig termini.
- També es pot produir en maniobres en determinades instal·lacions (per exemple les derivades de control de preses que generen cabals propers a produir inundacions).

La pre-alerta no implica l'activació del Pla.

##### **» ALERTA:**

El Pla s'activa en *fase d'alerta*, en general quan:

- \* S'informa de l'activació d'un Pla Especial de la Generalitat en fase d'alerta per afectació a la zona on es troba el municipi.
- \* Quan hi ha paràmetres objectius que fan preveure una situació d'emergència important a la població a curt termini.
- \* Davant de emergències per riscos naturals que no afectin ni puguin afectar a persones, béns i vies de comunicació.
- \* En emergències en determinades instal·lacions o infraestructures que no puguin produir danys a l'exterior però que puguin produir alarma en la població.

##### **» EMERGÈNCIA:**

El Pla s'activa en *fase d'emergència*, en general davant de les situacions següents:

- \* S'informa de l'activació en fase d'emergència d'un Pla Especial de la Generalitat en fase d'emergència per afectació a la zona on es troba el municipi.
- \* Davant d'emergències que puguin comportar, per la seva evolució, un greu risc per al municipi o danys a la població.

A l'Annex I es detallen criteris concrets per riscos concrets.

#### **4.1.2 TASQUES PREVENTIVES I OPERATIVES ASSOCIADES A CADASCUN DELS NIVELLS**

##### **Actuacions generals**

En època de risc, s'han de fer les següents accions preventives:

- Informar i donar consells de prevenció i autoprotecció destinats a la població. La informació a proporcionar a la població la podeu trobat a la següent pàgina web: [enllaç](#).
- Planificació de la seguretat i intervenció de persones.
- Seguiment de la situació de risc.

##### **En general, en situació de pre-alerta, s'han de fer les actuacions següents:**

Per a emergències on sigui possible una previsió, abans d'activar el Pla d'actuació municipal en alerta o en emergència, el municipi pot començar a fer tota una sèrie d'actuacions preventives per minimitzar les possibles conseqüències dels fenòmens previstos. Davant d'un avís preventiu de pre-alerta, s'han de fer les actuacions següents:

- Un seguiment de la situació (en funció al tipus d'emergència i a la probabilitat de la materialització del fenomen, aquest seguiment pot ser de tipus "intern" i per tant no sempre es contempla la informació a la població).
- Els grups actuants i entitats afectades procediran a fer les actuacions previstes en els seus plans d'actuació, entre d'altres: vigilància i control de zones de risc, mesures per la reducció del risc, preparació per a una possible evolució de l'emergència a l'indars superiors (alerta o emergència).
- Una transmissió de la informació sobre qualsevol anomalia detectada que pugui ser significativa. Concretament, s'informa als membres del Comitè Municipal d'Emergència, als centres de coordinació i als grups locals actuants, si s'escau, d'acord amb els procediments establerts.
- Una possible convocatòria del Consell Assessor Municipal, si es considera necessari.
- Comunicar al Centre de Coordinació Operativa de Catalunya (CECAT) (Tel. *Confidencial*) que el Pla de Protecció Civil municipal es troba en situació de pre-alerta.
- Davant de la previsió del risc, el Centre Receptor d'Alarmes trametrà els corresponents avisos preventius segons els procediments establerts.

##### **Procediments d'activació. Interfase amb plans superiors**

###### **» Detecció i notificació d'emergència:**

Els avisos d'emergència associats a un pla especial de la Generalitat que rebí l'Ajuntament han de comunicar-se immediatament a:

- Telèfon únic d'emergències de Catalunya (112)
- Centre de Coordinació Operativa de Catalunya (CECAT) (Tel. *Confidencial*)

» **Procediments d'activació**

El CECAT ha d'informar el Centre Receptor d'Alarmes local (CRA) dels municipis afectats o potencialment afectats per l'emergència, i per a determinats riscos li enviarà informació de referència com el mapa de risc. El CRA s'encarrega de comunicar-ho a l'alcalde.

En funció dels nivells i criteris que estableix el punt 4.1.1, l'alcalde activarà el Pla de protecció civil municipal, mitjançant el procediment establert, directament o a proposta de CECAT, o bé per indicació del director del Pla Especial de la Generalitat.

La interfase entre el Pla de protecció civil municipal i el Pla Especial de la Generalitat queda definida a partir de:

Els avisos que el CECAT fa al municipi. El CECAT enviarà un correu electrònic o una trucada informant que el Pla Especial de la Generalitat es troba activat.

La dependència de les funcions del responsable de l'emergència i del Comitè de Direcció tal com estan plantejades quan es produeix l'activació del Pla Especial de la Generalitat. Coordinació amb el director del Pla Especial de la Generalitat.

La configuració dels grups actuants locals establerts, adaptada a l'activació del Pla Especial de la Generalitat, fet que implica la integració dels grups d'actuació locals en els grups actuants del Pla Especial de la Generalitat i la coordinació amb la resta del grup.

La fase d'activació del Pla depèn de la corresponent fase del Pla Especial de la Generalitat i de la ubicació l'emergència respecte el municipi i l'impacte que la situació hi pugui tenir.

En general, en produir-se l'activació del Pla, s'ha de procedir a:

- La constitució del Comitè d'Emergències.
- L'avís d'activació als caps dels grups locals. Normalment s'ha de fer a través d'una trucada.
- La constitució dels grups actuants locals.
- La constitució del CECOPAL.
- La informació a la població sobre l'activació del Pla de protecció civil municipal i de les mesures de protecció a seguir d'acord amb les indicacions del director del Pla Especial de la Generalitat.
- En cas de ser constituït el CCA, l'establiment d'un contacte permanent.
- La mobilització de mitjans i recursos assignats al Pla.

- L'activació dels plans d'autoprotecció de la zona afectada.
- Una vegada activat el Pla i constituït el Consell Assessor, el CECOPAL i els grups locals, el director del Pla de protecció civil municipal ha de mantenir contacte permanent amb el director del Pla Especial de la Generalitat, amb el CCA i amb els responsables dels PAU corresponents.

En general, aquestes accions es concreten en cas d'alerta o emergència de la forma següent:

- \* Activació en alerta: s'ha de convocar el Consell Assessor Municipal de l'Emergència al CECOPAL.
- \* Activació en emergència: suposa la convocatòria del Consell Assessor Municipal de l'Emergència al CECOPAL i la mobilització dels grups actuant establerts en el Pla.

A continuació, es fa un recull de les actuacions principals a realitzar en cada cas, en funció del tipus de risc:

TASQUES PREVENTIVES I OPERATIVES ASSOCIADES AL RISC BÀSIC / TERRITORIAL	
FASE	TASQUES
PREALERTA	<ul style="list-style-type: none"> <li>➤ Seguiment de la situació: <ul style="list-style-type: none"> <li>▪ Comunicats del CECAT</li> <li>▪ Informació meteorològica: <a href="#">enllaç</a></li> <li>▪ Estat de la xarxa viària: <a href="#">enllaç</a></li> <li>▪ Responsable de l'activitat (en cas de risc per concentració de persones).</li> </ul> </li> <li>➤ Connectar i tenir a mà l'emissora de la Xarxa Rescat.</li> </ul>
ALERTA EMERGÈNCIA 1 EMERGÈNCIA 2	<ul style="list-style-type: none"> <li>➤ Activar el Pla bàsic d'emergències municipal (PBEM) i comunicar-ho al CECAT.</li> <li>➤ Trucar al 112 si es necessita ajuda externa (bombers, mossos d'esquadra o SEM).</li> <li>➤ Constituir el Comitè d'emergències municipal (veure ordre de trucades a la fitxa del CRA) i habilitar el CECOPAL. Activar els grups locals d'actuació que s'escaigui.</li> <li>➤ Connectar i tenir a mà l'emissora de la Xarxa Rescat.</li> <li>➤ Fer seguiment de la situació (fonts del punt anterior) i mantenir comunicació amb el CECAT.</li> <li>➤ Avís als elements vulnerables i demanar si tenen necessitats especials.</li> <li>➤ Controlar el trànsit i l'accés a les zones afectades per l'emergència.</li> </ul>

	<ul style="list-style-type: none"> <li>➤ Obrir i habilitar els centres d'acollida i fer l'acolliment de la població afectada, si escau.</li> <li>➤ Col·laborar en les evacuacions, si escau.</li> <li>➤ Habilitar punts d'informació a la població.</li> <li>➤ Registre i organització dels voluntaris ocasionals.</li> <li>➤ Comunicar canvis de fase d'activació del Pla bàsic d'emergències municipal al CECAT i als integrants del Comitè d'emergències municipal.</li> </ul>
<p style="text-align: center;"><b>EMERGÈNCIES PER OZÓ TROPOSFÈRIC</b></p>	<p>Mesures de precaució recomanades:</p> <ul style="list-style-type: none"> <li>➤ <b>Nivell d'informació:</b> <ul style="list-style-type: none"> <li>▪ <b>Desplaçaments</b> <ul style="list-style-type: none"> <li>○ Població vulnerable: No modificar els desplaçaments habituals</li> <li>○ Població general: No modificar els desplaçaments habituals</li> </ul> </li> <li>▪ <b>Activitats de lleure</b> <ul style="list-style-type: none"> <li>○ Població vulnerable: Reduir l'exercici físic intens, especialment a l'exterior, durant el període de superació del llindar d'informació d'ozó en la zona afectada.</li> <li>○ Població general: No modificar les activitats habituals</li> </ul> </li> </ul> </li> <li>➤ <b>Nivell d'alerta:</b> <ul style="list-style-type: none"> <li>▪ <b>Desplaçaments</b> <ul style="list-style-type: none"> <li>○ Població vulnerable: No modificar els desplaçaments habituals necessaris</li> <li>○ Població general: No modificar els desplaçaments habituals</li> </ul> </li> <li>▪ <b>Activitats de lleure</b> <ul style="list-style-type: none"> <li>○ Població vulnerable: Reduir l'exercici físic intens, especialment a l'exterior, durant el període de superació del llindar d'informació d'ozó en la zona afectada.</li> <li>○ Població general: Reduir l'exercici físic intens, especialment a l'exterior, durant el període de superació del llindar d'informació d'ozó en la zona afectada.</li> </ul> </li> </ul> </li> </ul>

<b>TASQUES PREVENTIVES I OPERATIVES ASSOCIADES AL RISC D'INUNDACIONS (INUNCAT)</b>	
<b>PREALERTA</b>	<ul style="list-style-type: none"> <li>➤ Seguiment de la informació: <ul style="list-style-type: none"> <li>▪ Comunicats del CECAT</li> <li>▪ Informació meteorològica: <a href="#">enllaç</a></li> <li>▪ Estacions d'aforament: <a href="#">enllaç</a> o <a href="#">enllaç</a></li> <li>▪ Estat de la xarxa viària: <a href="#">enllaç</a></li> </ul> </li> <li>➤ Connectar i tenir a mà l'emissora de la Xarxa Rescat.</li> <li>➤ Vigilància de les següents <b>zones d'especial risc o punts d'aforament</b>: <ul style="list-style-type: none"> <li>▪ Centre Ginesta</li> <li>▪ Granja de la Vall de l'Àliga - Granges del Marqués</li> </ul> </li> <li>➤ Les següents actuacions concretes en els següents <b>punts d'actuació prioritària</b>: <ul style="list-style-type: none"> <li>▪ Segons el mapa de Protecció Civil el municipi de Torrefarrera no present apunts d'actuació prioritària.</li> </ul> </li> <li>➤ Les següents actuacions concretes en els següents <b>punts conflictius</b>: <ul style="list-style-type: none"> <li>▪ Limitació o prohibició d'accés a la granja Marqués (PC-18)</li> <li>▪ Limitació o prohibició d'accés al centre Ginesta (PC-19)</li> </ul> </li> <li>➤ Avisar aquelles persones que facin activitats a les zones inundables. En concret: <ul style="list-style-type: none"> <li>▪ Habitatges o explotacions ramaderes pròximes a zones inundables.</li> </ul> </li> </ul>
<b>ALERTA EMERGÈNCIA</b>	<ul style="list-style-type: none"> <li>➤ Activar el Pla d'actuació municipal per inundacions i comunicar-ho al CECAT.</li> <li>➤ Trucar al 112 si es necessita ajuda externa (bombers, mossos d'esquadra o SEM).</li> <li>➤ Constituir el Comitè d'emergències municipal (veure ordre de trucades a la fitxa del CRA) i habilitar el CECOPAL. Activar els grups locals d'actuació.</li> <li>➤ Connectar i tenir a mà l'emissora de la Xarxa Rescat.</li> <li>➤ Fer seguiment de la situació (fonts del punt anterior), seguir la vigilància i mantenir comunicació amb el CECAT.</li> <li>➤ Executar el protocol en zones on calgui aplicar mesures de protecció a la població.</li> <li>➤ Les següents actuacions concretes en els següents punts d'actuació prioritària (PAP)<sup>1</sup>: <ul style="list-style-type: none"> <li>▪ Segons el mapa de Protecció Civil el municipi de Torrefarrera no presenta punts d'actuació prioritària.</li> </ul> </li> </ul>

<b>TASQUES PREVENTIVES I OPERATIVES ASSOCIADES AL RISC D'INUNDACIONS (INUNCAT)</b>	
	<ul style="list-style-type: none"> <li>➤ Les següents actuacions concretes en els següents punts conflictius: <ul style="list-style-type: none"> <li>▪ Limitació o prohibició d'accés a la granja Marquès (PC-18)</li> <li>▪ Limitació o prohibició d'accés al centre Ginesta (PC-19)</li> </ul> </li> <li>➤ Tancar els següents espais públics: <ul style="list-style-type: none"> <li>▪ Centre Ginesta</li> </ul> </li> <li>➤ Suspendre els esdeveniments públics a l'aire lliure que puguin tenir risc per tempestes elèctriques o caiguda de branques o arbres.</li> <li>➤ Suspendre els esdeveniments públics a l'aire lliure que puguin tenir risc per tempestes elèctriques o caiguda de branques o arbres.</li> <li>➤ Avís als elements vulnerables i demanar si tenen necessitats especials.</li> <li>➤ Fer vigilància i neteja de la xarxa viària local (treure fang i arbres trencats).</li> <li>➤ Obrir i habilitar els centres d'acollida i fer l'acolliment de la població afectada, si escau.</li> <li>➤ Col·laborar en les evacuacions que siguin necessàries.</li> <li>➤ Registre i organització dels voluntaris ocasionals.</li> <li>➤ Comunicar canvis de fase d'activació del Pla d'actuació municipal al CECAT i als integrants del Comitè d'emergències municipal.</li> </ul>

<sup>1</sup> Es recorda que cal [validar els PAP al Mapa de Protecció Civil de Catalunya](#), tot indicant el nivell de risc i introduint les actuacions de prevenció i preparació que s'han d'executar en cada un en cas de previsió de risc d'inundacions (per exemple, tancaments, senyalització, avís...).

### **Protocol en zones inundables on calgui aplicar mesures de protecció a la població (per sectors de risc):**

Aquí cal desenvolupar breument el protocol. En cas que s'hagin identificat **elements vulnerables dins de zona de flux preferent**, caldrà desenvolupar un protocol per aplicar mesures de protecció a la població dins de cada sector de risc identificat. Aquestes mesures es poden incloure a la taula anterior, o bé constar a part.

- Què cal fer? Avisar la població afectada, senyalització, controlar els accessos i confinar o evacuar preventivament la població dins d'aquestes zones. L'evacuació es recomana quan el temps de resposta sigui inferior a 2h i, a més, els calats<sup>3</sup> i els

<sup>3</sup> S'estima que es pot produir danys a les persones en edificacions a partir de calats de 1.2m. En aquest cas caldria tenir en compte els calats del T100. Si el calat per al T100 és igual o superior a 1.2m, la mesura recomanada seria l'evacuació. Si el calat per al T100 és inferior a 1.2m la mesura recomanada seria el confinament en plantes superiors si existeixen.

edificis no permetin el confinament en zones altes. En cas de confinament o evacuacions cal avisar al CECAT de les actuacions que s'executaran.

- **Quan?** quan es prevegi que la inundació pot tenir conseqüència greus, atenent a les prediccions i/o observacions, tant meteorològiques com hidrològiques (per exemple, en cas d'emetre's un SMP d'intensitat o d'acumulació imminent que afecti al municipi i que comporti l'activació del pla INUNCAT a la zona del municipi o bé quan es detectin pluges que puguin produir danys greus o quan la situació hidrològica faci preveure danys greus de manera imminent, o bé quan l'organisme de conca corresponent avisi del perill imminent, etc.). En tot cas, cal que el municipi especifiqui els criteris concrets" i els relacioni amb les fases del pla. En cas de disposar d'un Sistema d'Avís Primerenc per Inundacions (SAPI), el protocol s'executarà quan se superin els llindars establerts, cosa que es pot aplicar en combinació amb d'altres consideracions.

Aquests llindars estaran vinculats a les fases i criteris següents:

**PRE-ALERTA:** implicaria el seguiment acurat de la situació.

**ALERTA:** implicaria l'avís a la població i els establiments afectats, així com el control d'accessos i la senyalització.

**EMERGÈNCIA:** implicaria l'execució de l'evacuació i/o el confinament.

En tot cas, cal que es defineixin els llindars i les accions concretes. Els llindars poden ser validats amb l'organisme de conca i amb protecció civil.

Cada una d'aquestes zones constitueix un sector de risc d'inundacions.

Les actuacions en casa fase han de ser específiques de cada sector de risc i incloure els PAP.

- **Qui?** Cal especificar les mesures idònies per cada un dels elements vulnerables afectats en cada sector i identificats al Document 3.

**Com?** En cas d'haver de planificar evacuacions, per a cada sector de risc caldria determinar la ruta d'evacuació fins a punt de confinament segur, sense haver de travessar cap zona inundable. Cal establir la manera d'avisar la població afectada, qui dirigirà l'evacuació, etc. En cas de confinament també cal establir com i qui avisarà els afectats per a cada sector de risc. També cal establir qui i com farà el control d'accessos i la senyalització.

<b>TASQUES PREVENTIVES I OPERATIVES ASSOCIADES AL RISC QUÍMIC EN EL TRANSPORT DE MERCADERIES PERILLOSES (TRANSCAT)</b>	
<b>PREALERTA</b>	<ul style="list-style-type: none"> <li>➤ Seguiment de la informació:</li> <li>➤ Comunicats del CECAT</li> <li>➤ Estat de la xarxa viària: <a href="#">enllaç</a></li> <li>➤ Connectar i tenir a mà l'emissora de la Xarxa Rescat.</li> </ul>
<b>ALERTA EMERGÈNCIA</b>	<ul style="list-style-type: none"> <li>➤ Activar el Pla d'actuació municipal per a accidents en el transport de mercaderies perilloses i comunicar-ho al CECAT.</li> <li>➤ Trucar al 112 si es necessita ajuda externa (bombers, mossos d'esquadra o SEM).</li> <li>➤ Constituir el Comitè d'emergències municipal (veure ordre de trucades a la fitxa del CRA) i habilitar el CECOPAL. Activar els grups locals d'actuació.</li> <li>➤ Connectar i tenir a mà l'emissora de la Xarxa Rescat.</li> <li>➤ Fer seguiment de la situació i mantenir comunicació amb el CECAT.</li> <li>➤ Avís als elements vulnerables comunicant les mesures d'autoprotecció que s'estableixin des de la direcció del TRANSCAT, en cas de dubte, recomanar el confinament, i demanar si tenen necessitats especials.</li> <li>➤ Controlar el trànsit i l'accés a les zones afectades per l'emergència.</li> <li>➤ Obrir i habilitar els centres d'acollida i fer l'acolliment de la població afectada, si escau.</li> <li>➤ Col·laborar en les evacuacions que siguin necessàries.</li> <li>➤ Fer l'avituallament dels elements vulnerables amb concentració de persones que no siguin autosuficients si el confinament és llarg.</li> <li>➤ Comunicar canvis de fase d'activació del Pla d'actuació municipal al CECAT i als integrants del Comitè d'emergències municipal.</li> </ul>

TASQUES PREVENTIVES I OPERATIVES ASSOCIADES AL RISC DE NEVADES (NEUCAT)	
PREALERTA	<ul style="list-style-type: none"> <li>➤ Seguiment de la informació: <ul style="list-style-type: none"> <li>▪ Comunicats del CECAT</li> <li>▪ Informació meteorològica: <a href="#">enllaç</a></li> <li>▪ Estat de la xarxa viària: <a href="#">enllaç</a></li> </ul> </li> <li>➤ Connectar i tenir a mà l'emissora de la Xarxa Rescat.</li> <li>➤ Comprovar la disponibilitat de fundents als magatzems: <ul style="list-style-type: none"> <li>▪ Magatzem municipal</li> </ul> </li> <li>➤ Comprar més fundents, si és necessari a: <ul style="list-style-type: none"> <li>▪ Salinera de Cardona (938 691 871)</li> <li>▪ Ercros – Cardona (938 691 125)</li> <li>▪ Iberpotash – Sallent (938 372 812)</li> <li>▪ Iberpotash – Súria (938 682 803)</li> </ul> </li> <li>➤ Distribuir fundents als següents punts i rutes: <ul style="list-style-type: none"> <li>▪ <u>Punts de distribució de fundents:</u> <ul style="list-style-type: none"> <li>▪ Ajuntament</li> <li>▪ Centres sanitaris (consultori local i residències)</li> <li>▪ Centres educatius (escola, llar d'infants, institut i biblioteca)</li> <li>▪ Zones industrials (polígon industrial Torrefarrera, polígon industrial la Raconada)</li> <li>▪ Cementiri</li> <li>▪ Església</li> </ul> </li> <li>▪ <u>Rutes de distribució de fundents:</u> <ul style="list-style-type: none"> <li>▪ Carrers principals del nucli urbà</li> </ul> </li> </ul> </li> <li>➤ Posar fundents a disposició de la població en els següents punts: <ul style="list-style-type: none"> <li>▪ Punt de subministrament de fundents Ajuntament</li> <li>▪ Punt de subministrament de fundents Centre Ginesta</li> <li>▪ Punt de subministrament de fundents Residència gent gran Sant Josep</li> </ul> </li> <li>➤ Senyalitzar els següents punts conflictius per risc de glaçades: <ul style="list-style-type: none"> <li>▪ Avinguda Catalunya (PC-20)</li> </ul> </li> <li>➤ Habilitar zones d'aparcaments de vehicles a: <ul style="list-style-type: none"> <li>▪ Pàrquing públic 1 Torrefarrera</li> <li>▪ Pàrquing públic 2 Torrefarrera</li> <li>▪ Pàrquing per a camions polígon Torrefarrera</li> </ul> </li> <li>➤ Revisar l'estat dels grups electrògens disponibles.</li> </ul>
ALERTA	<ul style="list-style-type: none"> <li>➤ Activar el Pla d'actuació municipal per nevades i comunicar-ho al CECAT.</li> </ul>
EMERGÈNCIA	<ul style="list-style-type: none"> <li>➤ Trucar al 112 si es necessita ajuda externa (bombers, mossos d'esquadra o SEM).</li> </ul>

**TASQUES PREVENTIVES I OPERATIVES ASSOCIADES AL RISC DE NEVADES (NEUCAT)**

- Constituir el Comitè d'emergències municipal (veure ordre de trucades a la fitxa del CRA) i habilitar el CECOPAL. Activar els grups locals d'actuació.
- Connectar i tenir a mà l'emissora de la Xarxa Rescat.
- Fer seguiment de la situació (fonts del punt anterior), vigilància dels gruixos de neu i mantenir comunicació amb el CECAT.
- Neteja i distribució de fundents si escau, als següents punts i rutes:
  - Punts a netejar la neu:
    - Ajuntament
    - Centres sanitaris (consultori local i residències)
    - Centres educatius (escola, llar d'infants, institut i biblioteca)
    - Zones industrials (polígon industrial Torrefarrera, polígon industrial la Raconada)
    - Cementiri
    - Església
  - Rutes de neteja:
    - Carrers principals del nucli urbà
- Senyalitzar, tallar o controlar les següents vies de la xarxa viària:
  - N-230, accés al nucli urbà
- Tancar els següents espais públics:
  - Centres educatius (llar d'infants, escola i institut=
  - Centres sanitaris (consultori local i residències)
  - Església i cementiri
- Suspendre esdeveniments públics, activitats esportives i recreatives a l'aire lliure.
- Avís als elements vulnerables i demanar si tenen necessitats especials.
- Demanar la col·laboració de la població pel que fa a la neteja de les voreres i terrats.
- Obrir i habilitar els centres d'acollida i fer l'acolliment de la població afectada, si escau.
- Col·laborar en les evacuacions que siguin necessàries.
- Registre i organització dels voluntaris ocasionals.
- Comunicar canvis de fase d'activació del Pla d'actuació municipal al CECAT i als integrants del Comitè d'emergències municipal.

TASQUES PREVENTIVES I OPERATIVES ASSOCIADES AL RISC AERONÀUTIC (AEROCAT)	
PREALERTA	<ul style="list-style-type: none"> <li>➤ Seguiment de la informació:                             <ul style="list-style-type: none"> <li>▪ Comunicats del CECAT.</li> <li>▪ Responsable de la instal·lació.</li> </ul> </li> <li>➤ Connectar i tenir a mà l'emissora de la Xarxa Rescat.</li> </ul>
ALERTA	<ul style="list-style-type: none"> <li>➤ Activar el Pla d'actuació municipal per a emergències aeronàutiques i comunicar-ho al CECAT.</li> <li>➤ Trucar al 112 si es necessita ajuda externa (bombers, mossos d'esquadra o SEM).</li> <li>➤ Constituir el Comitè d'emergències municipal (veure ordre de trucades a la fitxa del CRA) i habilitar el CECOPAL. Activar els grups locals d'actuació.</li> <li>➤ Connectar i tenir a mà l'emissora de la Xarxa Rescat.</li> <li>➤ Fer seguiment de la situació i mantenir comunicació amb el CECAT.</li> <li>➤ Controlar el trànsit i l'accés a les zones afectades per l'emergència.</li> <li>➤ Suspendre esdeveniments públics i altres activitats, si escau.</li> <li>➤ Obrir i habilitar els centres d'acollida i fer l'acolliment de la població afectada, si escau.</li> <li>➤ Col·laborar en les evacuacions que siguin necessàries.</li> <li>➤ Comunicar canvis de fase d'activació del Pla d'actuació municipal al CECAT i als integrants del Comitè d'emergències municipal.</li> </ul>
EMERGÈNCIA 1	
EMERGÈNCIA 2	

TASQUES PREVENTIVES I OPERATIVES ASSOCIADES AL RISC SÍSMIC (SISMICAT)	
PREALERTA	<ul style="list-style-type: none"> <li>➤ Seguiment de la informació:                             <ul style="list-style-type: none"> <li>▪ Comunicats del CECAT</li> <li>▪ Institut Cartogràfic i Geològic de Catalunya: <a href="#">enllaç</a></li> <li>▪ Estat de la xarxa viària: <a href="#">enllaç</a></li> </ul> </li> <li>➤ Connectar i tenir a mà l'emissora de la Xarxa Rescat.</li> </ul>
ALERTA	<ul style="list-style-type: none"> <li>➤ Activar el Pla d'actuació municipal per sismes i comunicar-ho al CECAT.</li> <li>➤ Trucar al 112 si es necessita ajuda externa (bombers, mossos d'esquadra o SEM).</li> <li>➤ Constituir el Comitè d'emergències municipal (veure ordre de trucades a la fitxa del CRA) i habilitar el CECOPAL. Activar els grups locals d'actuació.</li> </ul>
EMERGÈNCIA	

TASQUES PREVENTIVES I OPERATIVES ASSOCIADES AL RISC SÍSMIC (SISMICAT)	
	<ul style="list-style-type: none"> <li>➤ Connectar i tenir a mà l'emissora de la Xarxa Rescat.</li> <li>➤ Fer seguiment de la situació i mantenir comunicació amb el CECAT.</li> <li>➤ Avís als elements vulnerables i demanar si tenen necessitats especials.</li> <li>➤ Controlar el trànsit i l'accés a les zones afectades.</li> <li>➤ Inspecció dels edificis de major risc del municipi per detectar possibles danys: <ul style="list-style-type: none"> <li>▪ Equipaments públics: veure llistat d'elements vulnerables</li> <li>▪ Edificis de més de 5 plantes: veure llistat d'elements vulnerables</li> <li>▪ Edificis més antics: veure llistat d'elements vulnerables</li> <li>▪ Elements singulars: veure llistat d'elements vulnerables</li> </ul> </li> <li>➤ Suspendre esdeveniments públics i altres activitats, si escau.</li> <li>➤ Obrir i habilitar els centres d'acollida i fer l'acolliment de la població afectada, si escau.</li> <li>➤ Col·laborar en les evacuacions que siguin necessàries.</li> <li>➤ Registre i organització dels voluntaris ocasionals</li> <li>➤ Comunicar canvis de fase d'activació del Pla d'actuació municipal al CECAT i als integrants del Comitè d'emergències municipal.</li> </ul>

TASQUES PREVENTIVES I OPERATIVES ASSOCIADES AL RISC DE VENTADES (VENTCAT)	
PREALERTA	<ul style="list-style-type: none"> <li>➤ Seguiment de la situació: <ul style="list-style-type: none"> <li>▪ Comunicats del CECAT</li> <li>▪ Informació meteorològica: <a href="#">enllaç</a></li> <li>▪ Estat de la xarxa viària: <a href="#">enllaç</a></li> </ul> </li> <li>➤ Connectar i tenir a mà l'emissora de la Xarxa Rescat.</li> <li>➤ Vigilància de les següents zones d'especial risc: <ul style="list-style-type: none"> <li>▪ Zones exteriors de centres sanitaris (consultori local i residències)</li> <li>▪ Zones exteriors de centres educatius (llar d'infants, escola i institut)</li> <li>▪ Església i cementiri</li> <li>▪ Instal·lacions esportives municipals</li> </ul> </li> </ul>
ALERTA	<ul style="list-style-type: none"> <li>➤ Activar el Pla d'actuació municipal per risc de vent i comunicar-ho al CECAT.</li> </ul>
EMERGÈNCIA	<ul style="list-style-type: none"> <li>➤ Trucar al 112 si es necessita ajuda externa (bombers, mossos d'esquadra o SEM).</li> </ul>

**TASQUES PREVENTIVES I OPERATIVES ASSOCIADES AL RISC DE VENTADES  
(VENTCAT)**

- Constituir el Comitè d'emergències municipal (veure ordre de trucades a la fitxa del CRA) i habilitar el CECOPAL. Activar els grups locals d'actuació que s'escaigui.
- Connectar i tenir a mà l'emissora de la Xarxa Rescat.
- Fer seguiment de la situació (fonts del punt anterior) i mantenir comunicació amb el CECAT.
- Senyalitzar, tallar o controlar les següents vies de la xarxa viària:
  - Vigilància de la carretera N-230
  - Vigilància de la carretera A-14
- Fer vigilància i neteja de la xarxa viària local i passos de vianants (arbres trencats, mobiliari urbà, runes, etc.).
- Habilitar zones d'aparcaments de vehicles a:
  - Pàrquing públic 1 Torrefarrera
  - Pàrquing públic 2 Torrefarrera
  - Pàrquing per a camions polígon Torrefarrera
- Tancar els següents espais públics (en funció del nivell de l'emergència):
  - Centres sanitaris (consultori local i residències)
  - Centres educatius (llar d'infants, escola i institut)
  - Església i cementiri
  - Instal·lacions esportives municipals
- Suspendre esdeveniments i activitats esportives i recreatives a l'aire lliure que puguin tenir risc per tempestes elèctriques o caiguda de branques o arbres.
- Avís als elements vulnerables, comunicant les mesures d'autoprotecció que s'estableixin des de la direcció del Pla, en cas de dubte, recomanar el confinament, i demanar si tenen necessitats especials.
- Fer l'avituallament dels elements vulnerables amb concentració de persones que no siguin autosuficients si el confinament és llarg.
- Obrir i habilitar els centres d'acollida i fer l'acolliment de la població afectada, si escau.
- Col·laborar en les evacuacions, si escau.
- Registre i organització dels voluntaris ocasionals.
- Comunicar canvis de fase d'activació del Pla d'actuació municipal al CECAT i als integrants del Comitè d'emergències municipal.

TASQUES PREVENTIVES I OPERATIVES ASSOCIADES AL RISC PER PANDÈMIES	
PREALERTA	<ul style="list-style-type: none"> <li>➤ Seguiment de la situació: <ul style="list-style-type: none"> <li>▪ Comunicats del CECAT</li> <li>▪ Informació del Departament de Salut</li> </ul> </li> <li>➤ Iniciar el seguiment dels paràmetres que permeten avaluar la perillositat de la pandèmia (p. ex., grups de població de risc, vector de transmissió, etc.) i la seva evolució (p. ex., indicadors nous) per analitzar si s'està produint impacte social o afectació als serveis essencials.</li> <li>➤ Preveure les necessitats que hi pot haver en cas d'agreujament de la situació i activació del Pla en fase d'alerta, sobretot les que tenen a veure amb l'impacte en els col·lectius vulnerables i els serveis bàsics.</li> <li>➤ Identificar els diferents col·lectius vulnerables i els serveis bàsics d'acord amb els paràmetres de la pandèmia.</li> <li>➤ Conèixer els mitjans i recursos del municipi.</li> <li>➤ Preveure si caldrà reforçar els serveis socials d'atenció a col·lectius especialment vulnerables des del punt de vista sanitari i que, a més, es trobin en una situació que els faci encara més vulnerable (gent gran que visqui sola, persones en risc d'exclusió social, etc.).</li> <li>➤ Preveure procediments d'informació i alerta a la població en coordinació amb els previstos en aquest Pla, parant particular atenció als elements especialment vulnerables.</li> </ul>
ALERTA  EMERGÈNCIA	<ul style="list-style-type: none"> <li>➤ Activar el Pla d'actuació municipal per pandèmies i comunicar-ho al CECAT.</li> <li>➤ Constituir el Comitè d'emergències municipal (veure ordre de trucades a la fitxa del CRA) i habilitar el CECOPAL. Activar els grups locals d'actuació.</li> <li>➤ Detectar les situacions de vulnerabilitat que requereixen intervenció o suport, per tal de gestionar-les en funció dels mitjans i recursos del municipi o bé transmetre la necessitat de gestionar-les a través del CECAT.</li> <li>➤ Detectar interrupcions de serveis bàsics o situacions que puguin conduir a interrompre aquests serveis, per tal de gestionar-les en funció dels mitjans i recursos del municipi o bé transmetre la necessitat de gestionar-les a través del CECAT.</li> <li>➤ Informar el CECAT de la situació en la qual es troben els serveis essencials del municipi, incloent-hi la prestació dels subministraments bàsics.</li> </ul>

	<ul style="list-style-type: none"><li>➤ Detectar la manca de disponibilitat present o a curt termini de productes bàsics i gestionar-ne la disponibilitat en funció dels mitjans i recursos del municipi o bé transmetre la necessitat de gestionar-ho a través del CECAT.</li><li>➤ Informar la població en general. Dirigir i coordinar, en el terme municipal, les actuacions adreçades a informar i protegir la població, en contacte permanent amb el Comitè de Direcció del Pla especial d'emergències de la Generalitat de Catalunya.</li><li>➤ Aplicar la normativa vigent i els plans sectorials corresponents en relació amb les activitats de pública concurrència (festivals, fires, esports massius, etc).</li><li>➤ Determinar les instal·lacions que poden veure afectada la seva activitat a causa de la pandèmia. El municipi ha de vetllar per tal que aquestes instal·lacions disposin d'un pla d'autoprotecció (PAU) que prevegi aquests supòsits i les actuacions internes que caldria fer.</li><li>➤ Facilitar la identificació d'instal·lacions que puguin actuar com a centres de vacunació o espais d'aïllament de població.</li><li>➤ Catalogar els mitjans i recursos específics per a la posada en pràctica de les actuacions previstes.</li><li>➤ Organitzar els voluntaris municipals.</li></ul>
--	--

#### 4.1.3 AVISOS: ORGANITZACIÓ, SISTEMES I RECORREGUTS D'AVÍS

Notificació d'alerta a la població, per posar en pràctica les mesures d'autoprotecció com el confinament o l'evacuació.

Sistemes/mitjans d'avís a la població:

- Web municipal.
- Megafonia fixa
- Telefonia fixa i mòbil.
- Xarxes socials
- Desplaçament amb vehicle municipal (avís porta a porta)

**Responsabilitat:** amb caràcter immediat, l'Alcalde o Alcaldessa. Quan el Pla Especial de la Generalitat està activat, aquesta responsabilitat és compartida amb el Director del Pla Especial de la Generalitat.

**Direcció i coordinació de les tasques d'avís:** L'Alcalde o Alcaldessa, a més del dispositiu municipal corresponent, tindrà el suport per executar aquestes tasques del Grup Local d'Ordre i Avisos i el del Pla Especial de la Generalitat.

**Sistema d'avís a la població resident en els elements catalogats com a vulnerables:** Al nucli urbà s'avisarà d'una emergència per la megafonia fixa i/o trucada telefònica. D'altra banda, el mitjà d'avís per als elements vulnerables que es trobin fora del nucli urbà serà a través de trucada telefònica o desplaçament amb un vehicle municipal a l'element vulnerable en qüestió.

Si no és possible reproduir aquest so, es farà servir el missatge d'avís per allunyament o confinament que s'ha de posar al document 6.

<b>AVISOS: ORGANITZACIÓ, SISTEMES I RECORREGUTS D'AVÍS</b>			
	<b>RESPONSABLE</b>	<b>MITJANS</b>	<b>DESTINATARIS</b>
<b>RISC 1: PROCICAT</b>	Responsable i coordinador de l'emergència (Alcalde)	Megafonia fixa Web municipal Xarxes socials	Tota la població. Es farà especial difusió als grups més vulnerables al risc (gent gran, nens, persones vulnerables que viuen soles...)
<b>RISC 2: INUNCAT</b>	Responsable i coordinador de l'emergència (Alcalde)	Megafonia fixa Web municipal Xarxes socials Trucada telefònica. Si no és possible, avís per porta a porta.	Població i elements vulnerables de les àrees més properes a zones potencialment inundables geomorfològicament (principalment per donar l'ordre d'allunyament).
<b>RISC 3: NEUCAT</b>	Responsable i coordinador de l'emergència (Alcalde)	Megafonia fixa Web municipal Xarxes socials Trucada telefònica. Si no és possible, avís per porta	Població i elements vulnerables de les zones més aïllades, que es situïn a major cota o zones amb més pendent.
<b>RISC 4: TRANSCAT</b>	Responsable i coordinador de l'emergència (Alcalde)	Megafonia fixa Web municipal Xarxes socials Trucada telefònica. Si no és possible, avís per porta	Tota la població inclosa dins el buffer de 500 m a banda i banda de la A-2 i la A-14 i dins el buffer de 75 m de la N-240.
<b>RISC 5: AEROCAT</b>	Responsable i coordinador de l'emergència (Alcalde)	Megafonia fixa Web municipal Xarxes socials	Població i elements vulnerables dins de la zona d'emergència.

<b>AVISOS: ORGANITZACIÓ, SISTEMES I RECORREGUTS D'AVÍS</b>			
	<b>RESPONSABLE</b>	<b>MITJANS</b>	<b>DESTINATARIS</b>
		Trucada telefònica. Si no és possible, avís per porta	
<b>RISC 6: SISMICAT</b>	Responsable i coordinador de l'emergència (Alcalde)	Megafonia fixa Web municipal Xarxes socials Trucada telefònica. Si no és possible, avís per porta	Tota la població, sobretot aquella propera a edificis del centre antic
<b>RISC 7: VENTCAT</b>	Responsable i coordinador de l'emergència (Alcalde)	Megafonia fixa Web municipal Xarxes socials.	Instal·lacions o activitats amb concentració de persones a l'aire lliure
<b>RISC 8: PANDEMIES</b>	Responsable i coordinador de l'emergència (Alcalde)	Megafonia fixa Web municipal Xarxes socials Trucada telefònica. Si no és possible, avís per porta	Població i elements vulnerables

#### 4.2 PROCEDIMENTS DE RELACIÓ I D'INTEGRACIÓ AMB ELS PLANS DE LA GENERALITAT

El pla ha de preveure la integració i coordinació amb altres plans d'àmbit superior que es poguessin activar de forma simultània amb el pla.

Aquesta coordinació es reflecteix, bàsicament, en els següents aspectes:

<b>Fase emergència</b>	<b>Responsable</b>	<b>Acció</b>	<b>Mitjà</b>
Inici	Alcalde o persona que delegui	Comunicar activació del Pla al CECAT	Telèfon, Correu electrònic o Xarxa Rescat
Durant	CRA o coordinador municipal	Sol·licitud d'ajuda externa, si escau al 112	Telèfon
Durant	CECOPAL (o director del Pla)	Intercanvi informació amb el CECAT	Telèfon, Correu electrònic o Xarxa Rescat
Durant	Representant municipal al pla de la Generalitat	Incorporar-se al comitè d'emergències del	Presencial o telemàticament

Fase emergència	Responsable	Acció	Mitjà
		pla de la Generalitat quan sigui requerit	
Durant	Grups locals d'actuació	Col·laboració amb cossos d'emergència	Presencialment
Fi	Alcalde o persona que delegui	Comunicar desactivació Pla al CECAT	Telèfon, Correu electrònic o Xarxa Rescat

L'activació d'un pla de la Generalitat, d'acord amb l'article 29 de la Llei 4/1997, de 20 de maig, de protecció civil de Catalunya, comporta la integració del pla municipal en el pla de la Generalitat i la transferència del comandament al director del pla de la Generalitat, el qual pot delegar funcions en el director del pla municipal.

Això implica que els grups d'actuació municipals s'integrin en els corresponents grups del pla de la Generalitat (específicament quan siguin requerits), sota els seus comandaments naturals, i actuïn sota la direcció del director del pla de la Generalitat i d'acord al que estableixin els coordinadors operatius dels grups de la Generalitat en cada cas. Els plans municipals han de preveure aquesta integració de forma concreta per cada grup d'actuació municipal.

També implica la necessitat de coordinar-se. La coordinació ordinària amb els plans de la Generalitat que s'activin es farà entre el CECAT i el CECOPAL, o entre el director del pla d'emergències municipal i el director del pla de la Generalitat. També es pot fer a través del representant municipal al pla de la Generalitat en cas que així es demani. Mentre no hi hagi el pla de la Generalitat activat, igualment el CECOPAL ha de mantenir un contacte directe i continu amb el CECAT.

### 4.3 MESURES DE PROTECCIÓ A LA POBLACIÓ

Correspon al director del pla municipal determinar les mesures de protecció a la població dins del seu municipi.

#### 4.3.1 SUSPENSÍO O LIMITACIÓ PREVENTIVA D'ESDEVENIMENTS O ACTIVITATS

Per als esdeveniments o les activitats dins o prop de zona de perill que puguin comportar una situació de risc important o d'augment significatiu del risc, caldrà valorar la seva suspensió. Per exemple, si es tracta d'un esdeveniment prop de zona inundable i es coneix que el perill d'inundació és imminent.

Això s'aplica també a esdeveniments o activitats que puguin augmentar el perill. Per exemple, si són activitats que puguin iniciar un incendi forestal i es trobin a menys de 500m d'una massa boscosa, malgrat ens trobem fora del període de prohibició per a aquestes activitats.

De manera similar, caldrà suspendre aquests esdeveniments i activitats si el director del pla de la Generalitat de Catalunya que es trobi activat així ho requereixi, dins del marc de les mesures preventives del pla.

### 4.3.2 CONTROL D'ACCESSOS

L'objectiu del control d'accessos és impedir que persones i vehicles aliens a la gestió de l'emergència puguin entrar en la zona de risc. D'aquesta manera s'impedeix que aquestes persones es posin en perill i es garanteix que no destorben els grups actuant a la zona de risc. Pot ser necessari, en el seu cas, en control i l'ordenació del tràfic en les zones adjacents, amb l'objecte de facilitar l'arribada de nous recursos.

L'aplicació d'aquesta mesura implica tallar, desviar i controlar el trànsit a la zona afectada.

Sempre que hi hagi un pla de la Generalitat de Catalunya activat, aquesta mesura es durà a terme amb la coordinació del Grup d'Ordre.

S'estableix control d'accessos als punts següents:

Pla Especial	Supòsit	Punt	Rutes alternatives
<b>INUNCAT</b>	Inundació a la zona d'accés a la granja Marquès	UTM31N - ETRS89 (X) 293.755 (Y) 4.619.672	Camí de la Saira a Malpartit en direcció a Torrefarrera
	Inundació a la zona d'accés al centre Ginesta	UTM31N - ETRS89 (X) 301.338 (Y) 4.616.048	Nucli urbà de Torrefarrera direcció carretera N-230
	Inundació a la zona d'urbanització Salats i voltants	UTM31N - ETRS89 (X) 298.650 (Y) 4.616.864	Camí Alpicat en direcció a Torrefarrera, Camí a Secà en direcció a Torrefarrera
<b>PROCICAT</b>	En funció de la zona afectada i en funció de la situació real en aquell moment, s'hauran de determinar els controls d'accés, i en el seu cas les rutes alternatives.		
<b>SISMICAT</b>			
<b>TRANSCAT</b>			
<b>NEUCAT</b>			
<b>AEROCAT</b>			
<b>VENTCAT</b>			
<b>PANDÈMIES</b>			

### 4.3.3 CONFINAMENT

El confinament consisteix en refugiar-se, tancar totes les obertures i entrades de les edificacions (portes, persianes, porticons) i situar-se al més lluny possible de l'origen del risc.

Com a norma general, el confinament és la mesura més segura tret que les autoritats valorin altres indicacions.

Aquesta mesura es dona en cas que hi hagi un perill imminent greu per a la vida de les persones.

La presa de decisió serà la mateixa que en el cas de l'evacuació. El confinament també pot ser una mesura d'autoprotecció, i en aquest cas és una recomanació.

En aquells casos en què el confinament tingui per objectiu evitar molèsties a la població, o bé disminuir la mobilitat per facilitar les tasques dels operatius, el confinament és una recomanació.

En cas de confinament cal estar atents per si cal cobrir certes necessitats de la població i vetllar per l'atenció dels grups crítics o de població més vulnerable.

#### **4.3.4 EVACUACIÓ**

L'evacuació consisteix a desplaçar la població afectada a una zona segura.

Aquesta mesura es dona en cas que hi hagi un perill imminent greu per a la vida de les persones i, a més, el confinament no sigui segur.

##### **Presa de decisió**

Mentre no hi hagi cap pla de la Generalitat activat, la responsabilitat de donar l'ordre d'evacuació o confinament o altres mesures d'emergència d'acord a les previsions de la legislació de protecció civil recau en l'alcalde o alcaldessa, que ha de comunicar aquesta decisió al CECAT, ja sigui directament a través de l'alcalde o del CECOPAL. Es recomana que es prengui la decisió en coordinació amb Bombers i Mossos d'Esquadra.

Quan hi hagi un pla de la Generalitat activat, aquesta responsabilitat correspon al director d'aquest pla. En cas d'urgència, la decisió pot ser presa pel coordinador operatiu del Grup d'Intervenció. En cas que l'alcalde consideri necessària una mesura d'emergència a alguna zona del seu municipi ho ha de proposar al director del pla de la Generalitat. La proposta es traslladarà al CECAT a través del CECOPAL o directament per l'alcalde o persona en qui delegui.

##### **Execució de l'evacuació**

Sempre que hi hagi un pla de la Generalitat de Catalunya activat, l'execució de l'evacuació serà feta pel Grup d'Ordre sota la coordinació del CCA o del Grup d'Intervenció.

El Grup d'Atenció i Logístic, en coordinació amb els municipis, ha d'habilitar els espais d'acollida de la població evacuada o que no pugui accedir als seus llocs de residència per motiu de l'emergència.

En cas que no hi hagi el corresponent pla de la Generalitat activat, l'evacuació es durà a terme amb els recursos del municipi.

## 4.4 CENTRES D'ACOLLIDA. TIPOLOGIA

Codi Mapa	Nom	Responsable	Adreça	Capacitat esporàdica	Capacitat Llarga durada	Afectació per risc
CA-3	Escola la Creu	<i>Confidencial</i>	Avinguda Europa, 92, 25123 Torrefarrera, Lleida	<i>Confidencial</i>	<i>No aplica</i>	Apte per tots els riscos, excepte pandèmies
CA-4	Sala social	<i>Confidencial</i>	Carrer Major, 35, 25123 Torrefarrera, Lleida	<i>Confidencial</i>	<i>No aplica</i>	
CA-5	Biblioteca municipal	Ajuntament de Torrefarrera	Carrer Corts Catalanes, 25 B 25123 Torrefarrera, Lleida	200 persones aproximadament	<i>No aplica</i>	
CA-6	Pavelló	Ajuntament de Torrefarrera	Avinguda Europa, 90 25123 Torrefarrera, Lleida	200 persones aproximadament	<i>No aplica</i>	
CA-7	Escoles Velles	Ajuntament de Torrefarrera	Carrer Camí d'Alpicat, 12 25123 Torrefarrera, Lleida	200 persones aproximadament	<i>No aplica</i>	

La determinació de la capacitat màxima dels centres d'acollida ha sigut calculada a través del coneixement de la superfície de les instal·lacions així com el valor d'ocupació segons el CTE (codi tècnic d'edificació).

S'analitza la capacitat de l'equipament en base a dos hipòtesis o situacions que depenen de la durada del confinament:

- Confinament esporàdic durant un curt període de temps. Es considera com a referència la superfície de l'equipament i un ús de 4 persones per m<sup>2</sup>.
- Confinament amb una major durada. Es considera com a referència la superfície de l'equipament així com un ús de 1 persona per 5 m<sup>2</sup>.

Cal preveure espais adequats que facilitin l'atenció dels animals de companyia, així com el manteniment del contacte o proximitat amb els seus responsables.

Es recomana seguir les recomanacions de la Guia de gestió del centre d'acollida en emergències.

## 5 DOCUMENT 5. FITXES D'ACTUACIÓ

FITXA D'ACTUACIÓ 1	CENTRE RECEPTOR D'ALARMES (CRA)
<b>TIPUS D'EMERGÈNCIA: General</b>	
ALERTA / EMERGÈNCIA	INSTRUCCIONS ESPECÍFIQUES
Rebre l'avís d'emergència i compilar tota la informació possible.	L'avís pot venir del 112 o del CECAT o de trucades externes.
Transmetre els avisos d'emergència	A l'alcalde i el coordinador municipal de l'emergència
Realitzar els avisos necessaris per tal d'activar l'ajuda externa, si escau: bombers, serveis sanitaris d'urgència, etc.	Trucada al 112 i als serveis necessaris.
En cas que el Pla s'activi de manera formal, ha d'avisar als membres del Consell Assessor Municipal i el Gabinet d'Informació Municipal.	
Verificar avís. En cas d'emergència: Mantenir comunicació amb l'ajuda externa.	
Activar el pla de comunicació amb aquest ordre de trucades:	
1r CECAT	Per delegació de l'alcalde, es notifica l'alerta i si cal, es confirma després d'avaluar la situació.
2n Coordinador municipal d'emergències	Notificació mitjançant trucada d'emergències.
3r Cap del Grup local d'Ordre i d'Avisos a la població	Notificació mitjançant trucada telefònica.
4t Cap del Grup local logístic i d'acollida	
5è Consell Assessor Municipal	
6è Gabinet d'Informació Municipal	
7è Representant municipal al Pla de la Generalitat que correspongui	
Mantenir informat puntualment al coordinador municipal de l'emergència	
Comunicar el fi de l'emergència a totes les entitats notificades.	Seguir el mateix ordre d'avisos al pla de comunicació.
Connectar i tenir a mà l'emissora de la Xarxa Rescat.	
Realitzar les funcions de comunicació del CECOPAL mentre aquest no s'hagi constituït.	

<b>FITXA D'ACTUACIÓ</b> <b>2</b>	<b>ALCALDE/ RESPONSABLE MUNICIPAL DE L'EMERGÈNCIA</b>
<b>TIPUS D'EMERGÈNCIA: General</b>	
<b>FUNCIONS</b>	
Mantenir-se informat sobre la situació a través del coordinador Municipal de l'Emergència.	
Activar el Pla municipal d'emergències.	
Decidir el canvi de nivell d'activació del Pla, si escau.	
Constituir el CECOPAL i convocar el Comitè Municipal d'Emergències a través del procediment que s'estableixi en aquestes fitxes.	
Prendre mesures preventives, si escau. Ordenar: <ul style="list-style-type: none"> <li>• Les mesures d'autoprotecció i les mesures de protecció a la població, així com la seva difusió (en funció de si hi ha un pla de la Generalitat activat o no).</li> <li>• Avisos a la població, especialment als elements vulnerables.</li> <li>• Tasques d'evacuació i d'acollida.</li> <li>• Habilitar punts d'informació a la població.</li> <li>• Les actuacions necessàries durant la fase de recuperació a nivell municipal</li> </ul>	
Ordenar l'activació del <b>protocol en zones on calgui aplicar mesures de protecció a la població per al risc d'inundació</b> , quan s'escaigui.	
Comunicar al director del pla de la Generalitat l'activació i la desactivació dels plans municipals, mitjançant el CECAT. Aquesta funció la pot delegar, per exemple, al CRA o el CECOPAL.	
Presidir la Comissió Municipal de Protecció Civil.	
Exercir la direcció superior del CECOPAL.	
Valorar si cal l'evacuació o el confinament d'alguna zona del seu municipi (en funció de si hi ha el pla de la Generalitat activat).	
Informar el director del pla de la Generalitat de les principals incidències, d'actuacions importants i de la valoració de necessitats de mitjans i recursos no adscrits als pla municipal. Aquesta comunicació és permanent i la pot fer l'alcalde directament o delegar-la al CECOPAL o al CRA (en cas que no s'hagi constituït encara el CECOPAL). La comunicació es farà a través del CECAT.	
Transmetre les ordres emanades del director del pla de la Generalitat.	
Requerir a les entitats privades i als particulars la col·laboració necessària.	
Subsidiàriament pot declarar l'activació dels plans d'autoprotecció i declarar-ne la desactivació si l'evolució de la situació ho permet.	
Desactivar el Pla Municipal.	

FITXA D'ACTUACIÓ 3	COORDINADOR MUNICIPAL DE L'EMERGÈNCIA
<b>TIPUS D'EMERGÈNCIA: General</b>	
<b>ALERTA / EMERGÈNCIA</b>	<b>INSTRUCCIONS ESPECÍFIQUES</b>
Rebre l'avís d'emergència del CRA.	
Avisar a l'alcalde i mantenir el contacte.	Trucar a l'alcalde, fer una valoració inicial
Fer el seguiment de l'emergència i coordinar els diferents serveis municipals.	En cas d'activar-se el Pla, comunicar-ho al CECAT i al CRA.
Confirmar que s'ha avisat al 112.	Verificar amb el CRA.
Donar les ordres d'activació del grup local d'Ordre i d'Avís a la població, Consell Assessor Municipal i Gabinet d'Informació Municipal. En cas d'emergència: Donar les ordres d'activació de tots els grups d'emergència.	Directament o a través del CRA.
Coordinar l'execució de les accions per controlar l'emergència.	Directament o a través del CRA.
Confirmar que s'ha fet la notificació de l'emergència al CECAT.	Directament o a través del CRA.
Proposar a l'alcalde un canvi del nivell d'activació.	
Controlar les operacions de mitigació de l'emergència i d'informació.	Amb el CECOPAL.
Confirmar la fi de l'emergència i la seva comunicació interna i externa.	Directament o a través del CRA.
<b>Coordinar l'execució del protocol en zones on calgui aplicar mesures de protecció a la població per al risc d'inundació</b>	
Ordenar la revisió de l'emissora de la Xarxa Rescat.	
Ordenar la connexió de l'emissora de la Xarxa Rescat en situació de prealerta o pla de la Generalitat activat.	
Supervisar les tasques d'acollida i detectar necessitats especials.	
Detectar les persones amb discapacitat o amb necessitats especials, per tal de cobrir les seves necessitats de manera adient.	
Detectar la manca de serveis bàsics i cercar-hi una solució.	
Proposar d'habilitar punts d'informació a la població.	
Valorar la possible afectació a explotacions ramaderes i escalar-ho al Comitè d'Emergències Municipal per tal de decidir quines actuacions cal fer.	
Coordinar l'acollida i les tasques dels voluntaris.	
Coordinar a nivell municipal les actuacions necessàries durant la fase de recuperació.	

<b>FITXA D'ACTUACIÓ</b> <b>4</b>	<b>REPRESENTANT MUNICIPAL AL PLA DE LA GENERALITAT QUE CORRESPONGUI</b>
<b>TIPUS D'EMERGÈNCIA: General</b>	
<b>FUNCIONS</b>	
Mantenir-se localitzable al telèfon per si se'l requereix.	
Si ho requereix el director del pla de la Generalitat, desplaçar-se al CECAT o mantenir-s'hi en comunicació.	
A petició del director del pla de la Generalitat, incorporar-se al CECAT com a part del Consell Assessor Municipal del pla de la Generalitat o ocupant un lloc tècnic al CECAT o com a part del Comitè Tècnic de Seguiment del Risc del pla de la Generalitat.	
Mantenir comunicacions entre CECOPAL i Consell Assessor Municipal del pla de la Generalitat.	

FITXA D'ACTUACIÓ 5	CAP DEL GABINET D'INFORMACIÓ MUNICIPAL
<b>TIPUS D'EMERGÈNCIA: General</b>	
<b>FUNCIONS</b>	
Ha de contactar amb l'alcalde. Ha de demanar-li informació i instruccions. Si l'alcalde constitueix el <b>CECOPAL</b> , ha de desplaçar-s'hi.	
Ha de centralitzar, coordinar i preparar la informació que rep del Comitè d'Emergència, sobre l'emergència i facilitar-la a la població, als grups actuants o a d'altres administracions a través dels mitjans de comunicació.	
Ha de difondre les ordres, informació i consells d'autoprotecció adequats a la població durant la situació de risc.	
En cas que hi hagi un pla de la Generalitat activat, el Gabinet d'Informació Municipal ha de coordinar la informació que es dona amb el Gabinet d'Informació Municipal del pla de la Generalitat.	

<b>FITXA D'ACTUACIÓ</b> <b>6</b>	<b>CAP DEL GRUP LOCAL LOGÍSTIC I D'ACOLLIDA</b>
<b>TIPUS D'EMERGÈNCIA: General</b>	
<b>FUNCIONS</b>	
Mantenir-se localitzable al telèfon per si se'l requereix.	
Vetllar per la provisió d'avituallements o altres recursos a petició de l'ALCALDE.	
<p>En cas d'evacuacions:</p> <ul style="list-style-type: none"> <li>○ Establir lloc d'acollida d'acord amb el nombre de persones a acollir i d'acord amb el CAP DE GRUP D'ORDRE I AVISOS i ALCALDE.</li> <li>○ Donar instruccions al grup d'acollida perquè prepari l'espai.</li> <li>○ Donar instruccions al grup logístic perquè prepari avituallaments.</li> <li>○ Assegurar que es designa una persona per portar el registre de persones acollides.</li> <li>○ Vetllar per si existeixen necessitats mèdiques o farmacèutiques en el lloc d'acollida i sol·licitar suport a través del 112.</li> <li>○ Detectar les persones amb discapacitat o amb necessitats especials, per tal de cobrir les seves necessitats de manera adient, si cal, a través del Grup d'Atenció i Logístic del pla de la Generalitat.</li> <li>○ Detectar animals de companyia o silvestres en captivitat i atendre les seves necessitats correctament (habilitar un espai als centres d'acollida, facilitar el contacte amb els seus cuidadors, subministrar-los menjar i aigua, facilitar-los atenció mèdica...)</li> </ul>	
En cas de detectar altres necessitats no disponibles al municipi, comunicar-ho al COORDINADOR MUNICIPAL d'EMERGÈNCIES per tal que ho escali al CECAT des del CECOPAL, o al coordinador operatiu del grup d'atenció i logístic.	
Assegurar la correcta gestió de voluntaris ocasionals ( registre, assignar responsable,...).	
Dirigir-se al CECOPAL quan el convoquin.	
Mantenir informat al COORDINADOR MUNICIPAL.	
Valorar la necessitat d'habilitar punts d'informació a la població.	
Detectar la manca de serveis bàsics, informar-ne al coordinador municipal d'emergències i proposar una solució.	
Posar-se en contacte amb el coordinador operatiu del Grup d'Atenció i Logístic del pla de la Generalitat per coordinar les seves actuacions en cas d'activació del pla de la Generalitat.	
<p>Valorar i proposar accions durant la fase de recuperació en relació a les persones afectades (tenint especial cura en l'atenció de les persones vulnerables o amb discapacitat, per facilitar el seguiment de l'atenció, la cobertura de necessitats, el retorn a la normalitat i l'assessorament integral).</p> <p>Els municipis han de preveure els aspectes a desenvolupar per garantir el restabliment dels serveis bàsics de la seva competència, així com l'acompanyament a les persones durant l'estadi de recuperació. Alguns aspectes importants a considerar són: el seguiment de l'atenció dels afectats, l'establiment d'un punt d'informació únic (finestreta única), la realització de reunions informatives, preveure i informar sobre vies de finançament i compensació, fomentar l'ús d'assegurances en determinats àmbits, etc. Cal garantir la informació i l'acompanyament de les persones evacuades, en especial, en cas que el seu habitatge pugui haver resultat afectat. Per això, caldrà avaluar l'estat dels habitatges.</p>	

<b>FITXA D'ACTUACIÓ</b> <b>7</b>	<b>CAP DEL GRUP LOCAL D'ORDRE I D'AVISOS A LA POBLACIÓ</b>
<b>TIPUS D'EMERGÈNCIA: General</b>	
<b>FUNCIONS</b>	
Mantenir-se localitzable al telèfon per si se'l requereix.	
Fer el seguiment de l'evolució de l'emergència	
Dirigir-se al CECOPAL quan el convoquin.	
Mantenir informat al COORDINADOR MUNICIPAL.	
Posar-se en contacte amb el coordinador operatiu del Grup d'Ordre del pla de la Generalitat per coordinar les seves actuacions en cas d'activació del pla de la Generalitat.	
<b>Funcions d'avisos a la població:</b>	
Vetllar per que es realitzin les comunicacions a població (telefònicament, rutes d'avís,...) segons indicacions de l'ALCALDE. La informació es pot difondre per diversos mitjans: internet, emissores de ràdio, megafonia, sirenes, megafonia mòbil i porta a porta. En concret, al Document 6 hi ha les maneres d'avisar a cada element vulnerable.	
<b>Funcions d'ordre:</b>	
Establir controls d'accessos per impedir accés a persones no autoritzades o per la seva seguretat, en coordinació amb Grup d'Ordre del pla de la Generalitat o Mossos d'Esquadra.	
Col·laborar en l'execució de les evacuacions.	

## **6 DOCUMENT 6. DIRECTORI TELEFÒNIC I CATÀLEG DE MITJANS I RECURSOS**

### 6.1 DIRECTORI TELEFÒNIC

#### 6.1.1 ORGANIGRAMA MUNICIPAL DE L'EMERGÈNCIA

<b>Responsable municipal de l'Emergència – Director del Pla de Protecció Civil Municipal</b>		
<b>NOM I COGNOMS</b>	<b>CÀRREC HABITUAL</b>	<b>CONTACTE</b>
<i>Confidencial</i>	Alcalde i Regidor d'Economia, Urbanisme i Urbanitzacions	<i>Confidencial</i>
<i>Confidencial</i>	Regidor de Seguretat, Agricultura, Esports i Festes	<i>Confidencial</i>

<b>Consell Assessor Municipal</b>			
<b>CÀRREC OPERATIU</b>	<b>NOM I COGNOMS</b>	<b>CÀRREC HABITUAL</b>	<b>CONTACTE</b>
Coordinador municipal de l'emergència	<i>Confidencial</i>	Alcalde i Regidor d'Economia, Urbanisme i Urbanitzacions	<i>Confidencial</i>
	<i>Confidencial</i>	Regidor de Seguretat, Agricultura, Esports i Festes	<i>Confidencial</i>
Cap del grup local d'intervenció	<i>No es constitueix</i>		
Cap del grup local sanitari	<i>No es constitueix</i>		
Cap del grup local logístic i d'acollida	<i>Confidencial</i>	Regidora de Salut, Benestar, Gent Gran i Afers Religiosos	<i>Confidencial</i>
	<i>Confidencial</i>	Regidora d'Obres, Via Pública, Sostenibilitat i Serveis Generals	<i>Confidencial</i>
Cap del grup local d'ordre i avisos a la població	<i>Confidencial</i>	Primera Tinent d'Alcalde i Regidora de Promoció Econòmica, Cultura i Comunicació	<i>Confidencial</i>

<b>Consell Assessor Municipal</b>			
<b>CÀRREC OPERATIU</b>	<b>NOM I COGNOMS</b>	<b>CÀRREC HABITUAL</b>	<b>CONTACTE</b>
	<i>Confidencial</i>	Regidora d'Obres, Via Pública, Sostenibilitat i Serveis Generals	<i>Confidencial</i>

<b>Gabinet d'Informació Municipal</b>		
<b>NOM I COGNOMS</b>	<b>CÀRREC HABITUAL</b>	<b>CONTACTE</b>
<i>Confidencial</i>	Alcalde i Regidor d'Economia, Urbanisme i Urbanitzacions	<i>Confidencial</i>
<i>Confidencial</i>	Primera Tinent d' Alcalde i Regidora de Promoció Econòmica, Cultura i Comunicació	<i>Confidencial</i>

<b>Representant municipal al Pla de la Generalitat</b>		
<b>NOM I COGNOMS</b>	<b>CÀRREC HABITUAL</b>	<b>CONTACTE</b>
<i>Confidencial</i>	Regidora d'Obres, Via Pública, Sostenibilitat i Serveis Generals	<i>Confidencial</i>

### **Grups actuants**

En cas d'activació del Pla Especial de la Generalitat, dirigeix els grups actuants el Conseller/a d'Interior, que és el seu director/a o en la persona en qui delegui. Les feines que ha de realitzar cada un dels grups d'actuació locals s'han de coordinar amb les dels grups d'actuació del Pla Especial de la Generalitat, en els quals s'integren.

<b>Grup Local d'Intervenció</b>
<i>No es disposa de grup local d'intervenció degut a la capacitat tècnica i organitzativa del municipi.</i>

<b>Grup Local Sanitari</b>
<i>No es disposa de grup local sanitari degut a la capacitat tècnica i organitzativa del municipi. Aquestes funcions seran assumides pel Servei d'Emergències Mèdiques de la Generalitat de Catalunya.</i>

<b>Grup Local Logístic i d'Acollida</b>			
<b>OPERATIU</b>	<b>NOM I COGNOMS</b>	<b>CÀRREC HABITUAL</b>	<b>CONTACTE</b>
Responsable de la logística i acollida	<i>Confidencial</i>	Regidora de Salut, Benestar, Gent Gran i Afers Religiosos	<i>Confidencial</i>
	<i>Confidencial</i>	Regidora d'Obres, Via Pública, Sostenibilitat i Serveis Generals	<i>Confidencial</i>
Personal de la brigada	<i>Confidencial</i>	Operaris de la brigada municipal	<i>Confidencial</i>

<b>Grup Local d'Ordre i Avisos a la Població</b>			
<b>OPERATIU</b>	<b>NOM I COGNOMS</b>	<b>CÀRREC HABITUAL</b>	<b>CONTACTE</b>
Responsable de l'Ordre i Avisos a la Població	<i>Confidencial</i>	Primera Tinent d' Alcalde i Regidora de Promoció Econòmica, Cultura i Comunicació	<i>Confidencial</i>
	<i>Confidencial</i>	Regidora d'Obres, Via Pública, Sostenibilitat i Serveis Generals	<i>Confidencial</i>
Policia municipal	<i>Confidencial</i>	Agent local Torrefarrera	<i>Confidencial</i>
	<i>Confidencial</i>	Agent local Torrefarrera	<i>Confidencial</i>

**6.1.2 CENTRES DE COORDINACIÓ I SERVEIS D'EMERGÈNCIA**

<b>CENTRES DE COORDINACIÓ I SERVEIS D'EMERGÈNCIA</b>		
<b>SERVEI</b>	<b>TELÈFON</b>	<b>CORREU ELECTRÒNIC</b>
CECAT	<i>Confidencial</i>	<i>Confidencial</i>
CECOPAL	973 750 001	<a href="mailto:ajuntament@torrefarrera.cat">ajuntament@torrefarrera.cat</a>
CRA	669 862 101 Telèfon Agents locals Torrefarrera 973 750 001 Telèfon ajuntament <i>Confidencial</i> Alcalde (24h)	<a href="mailto:agents@torrefarrera.cat">agents@torrefarrera.cat</a> <a href="mailto:ajuntament@torrefarrera.cat">ajuntament@torrefarrera.cat</a> <i>Confidencial</i>
MOSSOS D'ESQUADRA BOMBERS DE LA GENERALITAT SERVEI D'EMERGÈNCIES MÈDIQUES	112	-

### 6.1.3 ELEMENTS VULNERABLES

A continuació es mostra la llista d'elements vulnerables esmentats també al punt 3.2 Elements vulnerables.

#### 6.1.3.1 RISC TERRITORIAL

##### 6.1.3.1.1 Elements vulnerables per emergències per calor i fred intens

VULNERABILITAT MUNICIPAL							
Element vulnerable	Ús actual	Ocupació /població	Sector afectació	Contacte	Coordenades UTM31N - ETRS89		Codi mapa
					X	Y	
Nucli Malpartit	Nucli aïllat	<i>Confidencial</i>	Oest	Senyora Antonieta web municipal, xarxes socials o avís porta a porta	300.806	4.616.261	EV-URB -2
Nucli Torrefarrera	Nucli aïllat	<i>Confidencial</i>	Est	973 75 00 01 <a href="mailto:ajuntament@torrefarrera.cat">ajuntament@torrefarrera.cat</a> web municipal, megafonia fixa, xarxes socials o avís porta a porta	300.806	4.616.261	EV-URB -3
Festa cassoles Torrefarrera	Activitat extraordinària, festa, aplec, cercavila, etc.	<i>Confidencial</i>	Est	973 75 00 01 <a href="mailto:ajuntament@torrefarrera.cat">ajuntament@torrefarrera.cat</a> web municipal, megafonia fixa, xarxes socials o avís porta a porta	301.111	4.615.792	EV-AE -4
Revetlla de Sant Joan	Activitat extraordinària, festa, aplec, cercavila, etc.	<i>Confidencial</i>	Est	973 75 00 01 <a href="mailto:ajuntament@torrefarrera.cat">ajuntament@torrefarrera.cat</a> web municipal, megafonia fixa, xarxes socials o avís porta a porta	300.879	4.616.295	EV-AE -5
Festa Major Torrefarrera	Activitat extraordinària, festa, aplec, cercavila, etc.	<i>Confidencial</i>	Est	973 75 00 01 <a href="mailto:ajuntament@torrefarrera.cat">ajuntament@torrefarrera.cat</a> web municipal, megafonia fixa, xarxes socials o avís porta a porta	300.938	4.616.352	EV-AE -6
Mercat municipal	Activitat extraordinària, festa, aplec, cercavila, etc.	<i>Confidencial</i>	Est	973 75 00 01 <a href="mailto:ajuntament@torrefarrera.cat">ajuntament@torrefarrera.cat</a> web municipal, megafonia fixa, xarxes socials o avís porta a porta	300.609	4.615.755	EV-AE -7
Festa de cap d'any	Activitat extraordinària, festa, aplec, cercavila, etc.	<i>Confidencial</i>	Est	973 75 00 01 <a href="mailto:ajuntament@torrefarrera.cat">ajuntament@torrefarrera.cat</a>	300.777	4.616.262	EV-AE -8

VULNERABILITAT MUNICIPAL							
Element vulnerable	Ús actual	Ocupació /població	Sector afectació	Contacte	Coordenades UTM31N - ETRS89		Codi mapa
					X	Y	
				web municipal, megafonia fixa, xarxes socials o avís porta a porta			
Llar de jubilats	Cultural altre (casal social, casal gent gran, AAVV, etc.)	<i>Confidencial</i>	Est	973 75 00 01 <a href="mailto:ajuntament@torrefarrera.cat">ajuntament@torrefarrera.cat</a> web municipal, megafonia fixa, xarxes socials o avís porta a porta	300.797	4.616.244	EV-CU -12
Escola la Creu - Escola de música torrefarrera	Escola	<i>Confidencial</i>	Est	973 75 02 50 <a href="mailto:c5004711@xtec.cat">c5004711@xtec.cat</a> web municipal, megafonia fixa, xarxes socials o avís porta a porta	301.111	4.615.674	EV-EDU -13
Llar d'infants Ralet ralet	Escola bressol	<i>Confidencial</i>	Est	973 75 17 32 web municipal, megafonia fixa, xarxes socials o avís porta a porta	300.549	4.616.335	EV-EDU -14
Institut Joan Solà	Institut	<i>Confidencial</i>	Est	973 49 00 30 <a href="mailto:c5009733@xtec.cat">c5009733@xtec.cat</a> web municipal, megafonia fixa, xarxes socials o avís porta a porta	301.207	4.616.395	EV-EDU -15
Complex esportiu el Segrià	Complex esportiu	<i>Confidencial</i>	Est	973 75 00 01 <a href="mailto:ajuntament@torrefarrera.cat">ajuntament@torrefarrera.cat</a> web municipal, megafonia fixa, xarxes socials o avís porta a porta	300.975	4.615.846	EV-ESP -16
Piscines municipals	Piscina aire lliure	<i>Confidencial</i>	Est	973 75 00 01 <a href="mailto:ajuntament@torrefarrera.cat">ajuntament@torrefarrera.cat</a> web municipal, megafonia fixa, xarxes socials o avís porta a porta	301.089	4.615.776	EV-ESP -18
Cementiri de Torrefarrera	Cementiri	<i>Confidencial</i>	Est	973 75 00 01 <a href="mailto:ajuntament@torrefarrera.cat">ajuntament@torrefarrera.cat</a> web municipal, xarxes socials o avís porta a porta	300.844	4.616.697	EV-FUN -19
Sala de Vetlla municipal	Serveis funeraris altre (tanatoris, etc.)	<i>Confidencial</i>	Est	973 75 00 01 <a href="mailto:ajuntament@torrefarrera.cat">ajuntament@torrefarrera.cat</a>	300.900	4.616.721	EV-FUN -20

VULNERABILITAT MUNICIPAL							
Element vulnerable	Ús actual	Ocupació /població	Sector afectació	Contacte	Coordenades UTM31N - ETRS89		Codi mapa
					X	Y	
				web municipal, megafonia fixa, xarxes socials o avís porta a porta			
Polígon industrial Torrefarrera	Polígon industrial	<i>Confidencial</i>	Est	973 75 00 01 <a href="mailto:ajuntament@torrefarrera.cat">ajuntament@torrefarrera.cat</a> web municipal, xarxes socials o avís porta a porta	300.581	4.615.740	EV-IND - 21
Polígon industrial la Raconada	Polígon industrial	<i>Confidencial</i>	Est	973 75 00 01 <a href="mailto:ajuntament@torrefarrera.cat">ajuntament@torrefarrera.cat</a> web municipal, xarxes socials o avís porta a porta	299.542	4.616.796	EV-IND - 22
Parroquia de l'Exaltació de la Santa Creu	Centre de culte (església, mesquita, etc.)	<i>Confidencial</i>	Est	973 75 00 01 <a href="mailto:ajuntament@torrefarrera.cat">ajuntament@torrefarrera.cat</a> web municipal, megafonia fixa, xarxes socials o avís porta a porta	300.806	4.616.261	EV-REL - 88
Residència Sant Josep	Residència gent gran	<i>Confidencial</i>	Oest	973 73 83 49 web municipal, xarxes socials o avís porta a porta	294.763	4.618.465	EV-RES -89
Consultori local Torrefarrera	CAP	<i>Confidencial</i>	Est	973 75 00 01 <a href="mailto:ajuntament@torrefarrera.cat">ajuntament@torrefarrera.cat</a> web municipal, megafonia fixa, xarxes socials o avís porta a porta	300.870	4.616.309	EV-SAN -90
Centre Ginesta	Sanitari altre	<i>Confidencial</i>	Est	973 27 43 99 web municipal, megafonia fixa, xarxes socials o avís porta a porta	301.338	4.616.048	EV-SAN -91
Benzinera Renova Oil	Benzinera	<i>Confidencial</i>	Est	973 75 11 52 web municipal, xarxes socials o avís porta a porta	300.800	4.615.300	EV-SER -92
Benzinera Bon Àrea Torrefarrera	Benzinera	<i>Confidencial</i>	Est	973 75 10 06 web municipal, xarxes socials o avís porta a porta	300.569	4.615.242	EV-SER -93
Estació de Servei Petrocat - Repsol	Benzinera	<i>Confidencial</i>	Est	973 75 02 29 web municipal, xarxes socials o avís porta a porta	300.586	4.616.059	EV-SER -94

VULNERABILITAT MUNICIPAL							
Element vulnerable	Ús actual	Ocupació / població	Sector afectació	Contacte	Coordenades UTM31N - ETRS89		Codi mapa
					X	Y	
Deixalleria de Torrefarrera	Deixalleria	<i>Confidencial</i>	Est	973 75 00 01 <a href="mailto:ajuntament@torrefarrera.cat">ajuntament@torrefarrera.cat</a> web municipal, xarxes socials o avis porta a porta	300.806	4.616.247	EV-SER-95
Aeroport de Lleida - Alguaire	Aeroport	<i>Confidencial</i>	Alguaire	973 03 27 00 web municipal, xarxes socials o avis porta a porta	295.136	4.622.602	EV-TR-96
Les Comes	Nucli aïllat	<i>Confidencial</i>	Est	973 75 00 01 <a href="mailto:ajuntament@torrefarrera.cat">ajuntament@torrefarrera.cat</a> web municipal, xarxes socials o avis porta a porta	300.243	4.615.581	EV-URB-97
Corxat	Nucli aïllat	<i>Confidencial</i>	Est	973 75 00 01 <a href="mailto:ajuntament@torrefarrera.cat">ajuntament@torrefarrera.cat</a> web municipal, xarxes socials o avis porta a porta	300.335	4.615.279	EV-URB-98
El Pla de la Pona	Nucli aïllat	<i>Confidencial</i>	Est	973 75 00 01 <a href="mailto:ajuntament@torrefarrera.cat">ajuntament@torrefarrera.cat</a> web municipal, xarxes socials o avis porta a porta	299.002	4.616.783	EV-URB-99
La Raconada	Nucli aïllat	<i>Confidencial</i>	Est	973 75 00 01 <a href="mailto:ajuntament@torrefarrera.cat">ajuntament@torrefarrera.cat</a> web municipal, xarxes socials o avis porta a porta	300.569	4.616.985	EV-URB-100
Salats	Nucli aïllat	<i>Confidencial</i>	Est	973 75 00 01 <a href="mailto:ajuntament@torrefarrera.cat">ajuntament@torrefarrera.cat</a> web municipal, xarxes socials o avis porta a porta	298.472	4.617.040	EV-URB-101
Tossal	Nucli aïllat	<i>Confidencial</i>	Est	973 75 00 01 <a href="mailto:ajuntament@torrefarrera.cat">ajuntament@torrefarrera.cat</a> web municipal, xarxes socials o avis porta a porta	301.576	4.616.385	EV-URB-102
Festa de Sant Sebastià	Activitat extraordinària, festa, aplec, cercavila, etc.	<i>Confidencial</i>	Est	973 75 00 01 <a href="mailto:ajuntament@torrefarrera.cat">ajuntament@torrefarrera.cat</a>	300.777	4.616.262	EV-AE-103
Racó de Gombau	Nucli aïllat	<i>Confidencial</i>	Oest	973 75 00 01 <a href="mailto:ajuntament@torrefarrera.cat">ajuntament@torrefarrera.cat</a> web municipal, xarxes socials o avis porta a porta	298.993	4.616.193	EV-URB-104

## 6.1.3.1.2 Elements vulnerables per concentració de persones

VULNERABILITAT MUNICIPAL							
Element vulnerable	Ús actual	Ocupació / població	Sector afectació	Contacte	Coordenades UTM31N - ETRS89		Codi mapa
					X	Y	
Nucli Malpartit	Nucli aïllat	<i>Confidencial</i>	Oest	Senyora Antonieta web municipal, xarxes socials o avís porta a porta	300.806	4.616.261	EV-URB -2
Nucli Torrefarrera	Nucli aïllat	<i>Confidencial</i>	Est	973 75 00 01 <a href="mailto:ajuntament@torrefarrera.cat">ajuntament@torrefarrera.cat</a> web municipal, megafonia fixa, xarxes socials o avís porta a porta	300.806	4.616.261	EV-URB -3
Festa cassoles Torrefarrera	Activitat extraordinària, festa, aplec, cercavila, etc.	<i>Confidencial</i>	Est	973 75 00 01 <a href="mailto:ajuntament@torrefarrera.cat">ajuntament@torrefarrera.cat</a> web municipal, megafonia fixa, xarxes socials o avís porta a porta	301.111	4.615.792	EV-AE -4
Revetlla de Sant Joan	Activitat extraordinària, festa, aplec, cercavila, etc.	<i>Confidencial</i>	Est	973 75 00 01 <a href="mailto:ajuntament@torrefarrera.cat">ajuntament@torrefarrera.cat</a> web municipal, megafonia fixa, xarxes socials o avís porta a porta	300.879	4.616.295	EV-AE -5
Festa Major Torrefarrera	Activitat extraordinària, festa, aplec, cercavila, etc.	<i>Confidencial</i>	Est	973 75 00 01 <a href="mailto:ajuntament@torrefarrera.cat">ajuntament@torrefarrera.cat</a> web municipal, megafonia fixa, xarxes socials o avís porta a porta	300.938	4.616.352	EV-AE -6
Mercat municipal	Activitat extraordinària, festa, aplec, cercavila, etc.	<i>Confidencial</i>	Est	973 75 00 01 <a href="mailto:ajuntament@torrefarrera.cat">ajuntament@torrefarrera.cat</a> web municipal, megafonia fixa, xarxes socials o avís porta a porta	300.609	4.615.755	EV-AE -7
Festa de cap d'any	Activitat extraordinària, festa, aplec, cercavila, etc.	<i>Confidencial</i>	Est	973 75 00 01 <a href="mailto:ajuntament@torrefarrera.cat">ajuntament@torrefarrera.cat</a> web municipal, megafonia fixa, xarxes socials o avís porta a porta	300.777	4.616.262	EV-AE -8
Biblioteca Pública de Torrefarrera Providència Tomàs	Biblioteca	<i>Confidencial</i>	Est	973 75 00 01 <a href="mailto:ajuntament@torrefarrera.cat">ajuntament@torrefarrera.cat</a> web municipal, megafonia fixa, xarxes socials o avís porta a porta	301.057	4.616.392	EV-CU -9

VULNERABILITAT MUNICIPAL							
Element vulnerable	Ús actual	Ocupació /població	Sector afectació	Contacte	Coordenades UTM31N - ETRS89		Codi mapa
					X	Y	
Sala d'Exposicions Jaume Perelló	Cultural altre (casal social, casal gent gran, AAVV, etc.)	<i>Confidencial</i>	Est	973 75 00 01 <a href="mailto:ajuntament@torrefarrera.cat">ajuntament@torrefarrera.cat</a> web municipal, megafonia fixa, xarxes socials o avís porta a porta	300.736	4.616.304	EV-CU - 10
SALA SOCIAL	Cultural altre (casal social, casal gent gran, AAVV, etc.)	<i>Confidencial</i>	Est	973 75 00 01 <a href="mailto:ajuntament@torrefarrera.cat">ajuntament@torrefarrera.cat</a> web municipal, megafonia fixa, xarxes socials o avís porta a porta	300.793	4.616.259	EV-CU - 11
Llar de jubilats	Cultural altre (casal social, casal gent gran, AAVV, etc.)	<i>Confidencial</i>	Est	973 75 00 01 <a href="mailto:ajuntament@torrefarrera.cat">ajuntament@torrefarrera.cat</a> web municipal, megafonia fixa, xarxes socials o avís porta a porta	300.797	4.616.244	EV-CU - 12
Complex esportiu el Segrià	Complex esportiu	<i>Confidencial</i>	Est	973 75 00 01 <a href="mailto:ajuntament@torrefarrera.cat">ajuntament@torrefarrera.cat</a> web municipal, megafonia fixa, xarxes socials o avís porta a porta	300.975	4.615.846	EV-ESP - 16
Pavelló municipal	Pavelló poliesportiu	<i>Confidencial</i>	Est	973 75 00 01 <a href="mailto:ajuntament@torrefarrera.cat">ajuntament@torrefarrera.cat</a> web municipal, megafonia fixa, xarxes socials o avís porta a porta	301.144	4.615.815	EV-ESP - 17
Piscines municipals	Piscina aire lliure	<i>Confidencial</i>	Est	973 75 00 01 <a href="mailto:ajuntament@torrefarrera.cat">ajuntament@torrefarrera.cat</a> web municipal, megafonia fixa, xarxes socials o avís porta a porta	301.089	4.615.776	EV-ESP - 18
Aeroport de Lleida - Alguaire	Aeroport	<i>Confidencial</i>	Alguaire	973 03 27 00 web municipal, xarxes socials o avís porta a porta	295.136	4.622.602	EV-TR - 96
Les Comes	Nucli aïllat	<i>Confidencial</i>	Est	973 75 00 01 <a href="mailto:ajuntament@torrefarrera.cat">ajuntament@torrefarrera.cat</a> web municipal, xarxes socials o avís porta a porta	300.243	4.615.581	EV-URB -97
Corxat	Nucli aïllat	<i>Confidencial</i>	Est	973 75 00 01 <a href="mailto:ajuntament@torrefarrera.cat">ajuntament@torrefarrera.cat</a>	300.335	4.615.279	EV-URB -98

VULNERABILITAT MUNICIPAL							
Element vulnerable	Ús actual	Ocupació /població	Sector afectació	Contacte	Coordenades UTM31N - ETRS89		Codi mapa
					X	Y	
				web municipal, xarxes socials o avís porta a porta			
El Pla de la Pona	Nucli aïllat	<i>Confidencial</i>	Est	973 75 00 01 <a href="mailto:ajuntament@torrefarrera.cat">ajuntament@torrefarrera.cat</a> web municipal, xarxes socials o avís porta a porta	299.002	4.616.783	EV-URB-99
La Raconada	Nucli aïllat	<i>Confidencial</i>	Est	973 75 00 01 <a href="mailto:ajuntament@torrefarrera.cat">ajuntament@torrefarrera.cat</a> web municipal, xarxes socials o avís porta a porta	300.569	4.616.985	EV-URB-100
Salats	Nucli aïllat	<i>Confidencial</i>	Est	973 75 00 01 <a href="mailto:ajuntament@torrefarrera.cat">ajuntament@torrefarrera.cat</a> web municipal, xarxes socials o avís porta a porta	298.472	4.617.040	EV-URB-101
Tossal	Nucli aïllat	<i>Confidencial</i>	Est	973 75 00 01 <a href="mailto:ajuntament@torrefarrera.cat">ajuntament@torrefarrera.cat</a> web municipal, xarxes socials o avís porta a porta	301.576	4.616.385	EV-URB-102
Festa de Sant Sebastià	Activitat extraordinària, festa, aplec, cercavila, etc.	<i>Confidencial</i>	Est	973 75 00 01 <a href="mailto:ajuntament@torrefarrera.cat">ajuntament@torrefarrera.cat</a>	300.777	4.616.262	EV-AE-103
Racó de Gombau	Nucli aïllat	<i>Confidencial</i>	Oest	973 75 00 01 <a href="mailto:ajuntament@torrefarrera.cat">ajuntament@torrefarrera.cat</a> web municipal, xarxes socials o avís porta a porta	298.993	4.616.193	EV-URB-104

#### 6.1.3.1.3 Elements vulnerables per emergències pel tall de subministraments bàsics

VULNERABILITAT MUNICIPAL							
Element vulnerable	Ús actual	Ocupació /població	Sector afectació	Contacte	Coordenades UTM31N - ETRS89		Codi mapa
					X	Y	
Nucli Malpartit	Nucli aïllat	<i>Confidencial</i>	Oest	Senyora Antonieta web municipal, xarxes socials o avís porta a porta	300.806	4.616.261	EV-URB-2

VULNERABILITAT MUNICIPAL							
Element vulnerable	Ús actual	Ocupació / població	Sector afectació	Contacte	Coordenades UTM31N - ETRS89		Codi mapa
					X	Y	
Nucli Torrefarrera	Nucli aïllat	<i>Confidencial</i>	Est	973 75 00 01 <a href="mailto:ajuntament@torrefarrera.cat">ajuntament@torrefarrera.cat</a> web municipal, megafonia fixa, xarxes socials o avís porta a porta	300.806	4.616.261	EV-URB-3
Llar de jubilats	Cultural altre (casal social, casal gent gran, AAVV, etc.)	<i>Confidencial</i>	Est	973 75 00 01 <a href="mailto:ajuntament@torrefarrera.cat">ajuntament@torrefarrera.cat</a> web municipal, megafonia fixa, xarxes socials o avís porta a porta	300.797	4.616.244	EV-CU-12
Escola la Creu - Escola de música torrefarrera	Escola	<i>Confidencial</i>	Est	973 75 02 50 <a href="mailto:c5004711@xtec.cat">c5004711@xtec.cat</a> web municipal, megafonia fixa, xarxes socials o avís porta a porta	301.111	4.615.674	EV-EDU-13
Llar d'infants Ralet ralet	Escola bressol	<i>Confidencial</i>	Est	973 75 17 32 web municipal, megafonia fixa, xarxes socials o avís porta a porta	300.549	4.616.335	EV-EDU-14
Institut Joan Solà	Institut	<i>Confidencial</i>	Est	973 49 00 30 <a href="mailto:c5009733@xtec.cat">c5009733@xtec.cat</a> web municipal, megafonia fixa, xarxes socials o avís porta a porta	301.207	4.616.395	EV-EDU-15
Complex esportiu el Segrià	Complex esportiu	<i>Confidencial</i>	Est	973 75 00 01 <a href="mailto:ajuntament@torrefarrera.cat">ajuntament@torrefarrera.cat</a> web municipal, megafonia fixa, xarxes socials o avís porta a porta	300.975	4.615.846	EV-ESP-16
Pavelló municipal	Pavelló poliesportiu	<i>Confidencial</i>	Est	973 75 00 01 <a href="mailto:ajuntament@torrefarrera.cat">ajuntament@torrefarrera.cat</a> web municipal, megafonia fixa, xarxes socials o avís porta a porta	301.144	4.615.815	EV-ESP-17
Sala de Vetlla municipal	Serveis funeraris altre (tanatoris, etc.)	<i>Confidencial</i>	Est	973 75 00 01 <a href="mailto:ajuntament@torrefarrera.cat">ajuntament@torrefarrera.cat</a>	300.900	4.616.721	EV-FUN-20

VULNERABILITAT MUNICIPAL							
Element vulnerable	Ús actual	Ocupació / població	Sector afectació	Contacte	Coordenades UTM31N - ETRS89		Codi mapa
					X	Y	
				web municipal, megafonia fixa, xarxes socials o avís porta a porta			
Polígon industrial Torrefarrera	Polígon industrial	<i>Confidencial</i>	Est	973 75 00 01 <a href="mailto:ajuntament@torrefarrera.cat">ajuntament@torrefarrera.cat</a> web municipal, megafonia fixa, xarxes socials o avís porta a porta	300.581	4.615.740	EV-IND - 21
Polígon industrial la Raconada	Polígon industrial	<i>Confidencial</i>	Est	973 75 00 01 <a href="mailto:ajuntament@torrefarrera.cat">ajuntament@torrefarrera.cat</a> web municipal, megafonia fixa, xarxes socials o avís porta a porta	299.542	4.616.796	EV-IND - 22
Masia 01	Masia, casa aïllada	<i>Confidencial</i>	Est	<i>Confidencial</i>	300.101	4.616.466	EV-M -23
Masia 02	Masia, casa aïllada	<i>Confidencial</i>	Est	<i>Confidencial</i>	302.138	4.617.671	EV-M -24
Masia 03	Masia, casa aïllada	<i>Confidencial</i>	Oest	<i>Confidencial</i>	295.394	4.618.302	EV-M -25
Masia 04	Masia, casa aïllada	<i>Confidencial</i>	Oest	<i>Confidencial</i>	295.503	4.618.305	EV-M -26
Masia 05	Masia, casa aïllada	<i>Confidencial</i>	Est	<i>Confidencial</i>	300.073	4.616.401	EV-M -27
Masia 06	Masia, casa aïllada	<i>Confidencial</i>	Est	<i>Confidencial</i>	300.751	4.617.232	EV-M -28
Masia 07	Masia, casa aïllada	<i>Confidencial</i>	Oest	<i>Confidencial</i>	294.569	4.619.243	EV-M -29
Masia 08	Masia, casa aïllada	<i>Confidencial</i>	Est	<i>Confidencial</i>	299.015	4.616.143	EV-M -30
Masia 09	Masia, casa aïllada	<i>Confidencial</i>	Est	<i>Confidencial</i>	299.119	4.616.265	EV-M -31

VULNERABILITAT MUNICIPAL							
Element vulnerable	Ús actual	Ocupació / població	Sector afectació	Contacte	Coordenades UTM31N - ETRS89		Codi mapa
					X	Y	
Masia 10	Masia, casa aïllada	<i>Confidencial</i>	Est	<i>Confidencial</i>	299.475	4.615.981	EV-M-32
Masia 11	Masia, casa aïllada	<i>Confidencial</i>	Oest	<i>Confidencial</i>	295.170	4.618.328	EV-M-33
Masia 12	Masia, casa aïllada	<i>Confidencial</i>	Oest	<i>Confidencial</i>	294.740	4.618.331	EV-M-34
Masia 13	Masia, casa aïllada	<i>Confidencial</i>	Oest	<i>Confidencial</i>	294.845	4.618.457	EV-M-35
Masia 14	Masia, casa aïllada	<i>Confidencial</i>	Oest	<i>Confidencial</i>	294.919	4.618.232	EV-M-36
Masia 15	Masia, casa aïllada	<i>Confidencial</i>	Est	<i>Confidencial</i>	299.653	4.616.353	EV-M-37
Masia 16	Masia, casa aïllada	<i>Confidencial</i>	Oest	<i>Confidencial</i>	295.908	4.618.376	EV-M-38
Masia 17	Masia, casa aïllada	<i>Confidencial</i>	Oest	<i>Confidencial</i>	294.726	4.618.592	EV-M-39
Masia 18	Masia, casa aïllada	<i>Confidencial</i>	Oest	<i>Confidencial</i>	294.548	4.618.561	EV-M-40
Masia 19	Masia, casa aïllada	<i>Confidencial</i>	Oest	<i>Confidencial</i>	292.713	4.618.727	EV-M-41
Masia 20	Masia, casa aïllada	<i>Confidencial</i>	Est	<i>Confidencial</i>	301.547	4.616.100	EV-M-42
Masia 21	Masia, casa aïllada	<i>Confidencial</i>	Est	<i>Confidencial</i>	301.250	4.615.734	EV-M-43
Masia 22	Masia, casa aïllada	<i>Confidencial</i>	Est	<i>Confidencial</i>	299.509	4.616.259	EV-M-44

VULNERABILITAT MUNICIPAL							
Element vulnerable	Ús actual	Ocupació / població	Sector afectació	Contacte	Coordenades UTM31N - ETRS89		Codi mapa
					X	Y	
Masia 23	Masia, casa aïllada	<i>Confidencial</i>	Est	<i>Confidencial</i>	300.966	4.616.870	EV-M-45
Masia 24	Masia, casa aïllada	<i>Confidencial</i>	Est	<i>Confidencial</i>	301.644	4.616.249	EV-M-46
Masia 25. <i>Confidencial</i>	Masia, casa aïllada	<i>Confidencial</i>	Est	<i>Confidencial</i>	300.807	4.616.800	EV-M-47
Masia 26	Masia, casa aïllada	<i>Confidencial</i>	Est	<i>Confidencial</i>	299.640	4.616.021	EV-M-48
Masia 27	Masia, casa aïllada	<i>Confidencial</i>	Est	<i>Confidencial</i>	301.175	4.617.228	EV-M-49
Masia 28	Masia, casa aïllada	<i>Confidencial</i>	Est	<i>Confidencial</i>	300.790	4.616.956	EV-M-50
Masia 29	Masia, casa aïllada	<i>Confidencial</i>	Est	<i>Confidencial</i>	301.392	4.615.847	EV-M-51
Masia 30	Masia, casa aïllada	<i>Confidencial</i>	Est	<i>Confidencial</i>	299.375	4.616.038	EV-M-52
Masia 31	Masia, casa aïllada	<i>Confidencial</i>	Est	<i>Confidencial</i>	301.496	4.615.830	EV-M-53
Masia 32	Masia, casa aïllada	<i>Confidencial</i>	Est	<i>Confidencial</i>	301.748	4.617.104	EV-M-54
Masia 33	Masia, casa aïllada	<i>Confidencial</i>	Est	<i>Confidencial</i>	299.915	4.616.412	EV-M-55
Masia 34	Masia, casa aïllada	<i>Confidencial</i>	Est	<i>Confidencial</i>	301.357	4.615.549	EV-M-56
Masia 35	Masia, casa aïllada	<i>Confidencial</i>	Est	<i>Confidencial</i>	300.861	4.617.059	EV-M-57

VULNERABILITAT MUNICIPAL							
Element vulnerable	Ús actual	Ocupació / població	Sector afectació	Contacte	Coordenades UTM31N - ETRS89		Codi mapa
					X	Y	
Masia 36	Masia, casa aïllada	<i>Confidencial</i>	Est	<i>Confidencial</i>	301.214	4.616.999	EV-M-58
Masia 37	Masia, casa aïllada	<i>Confidencial</i>	Oest	<i>Confidencial</i>	293.529	4.620.379	EV-M-59
Masia 38	Masia, casa aïllada	<i>Confidencial</i>	Oest	<i>Confidencial</i>	294.256	4.621.060	EV-M-60
Masia 40	Masia, casa aïllada	<i>Confidencial</i>	Oest	<i>Confidencial</i>	293.699	4.619.740	EV-M-61
Masia 41	Masia, casa aïllada	<i>Confidencial</i>	Est	<i>Confidencial</i>	299.359	4.616.476	EV-M-62
Masia 42	Masia, casa aïllada	<i>Confidencial</i>	Est	<i>Confidencial</i>	301.508	4.616.581	EV-M-63
Masia 43	Masia, casa aïllada	<i>Confidencial</i>	Est	<i>Confidencial</i>	301.078	4.617.054	EV-M-64
Masia 44	Masia, casa aïllada	<i>Confidencial</i>	Est	<i>Confidencial</i>	300.838	4.616.814	EV-M-65
Masia 45	Masia, casa aïllada	<i>Confidencial</i>	Est	<i>Confidencial</i>	301.424	4.616.950	EV-M-66
Masia 46. <i>Confidencial</i>	Masia, casa aïllada	<i>Confidencial</i>	Est	<i>Confidencial</i>	301.419	4.616.232	EV-M-67
<i>Confidencial</i>	Granja	<i>Confidencial</i>	Oest	<i>Confidencial</i>	295.894	4.620.223	EV-RAM-68
<i>Confidencial</i>	Granja	<i>Confidencial</i>	Est	<i>Confidencial</i>	300.054	4.616.715	EV-RAM-69
<i>Confidencial</i>	Granja	<i>Confidencial</i>	Est	<i>Confidencial</i>	300.484	4.617.234	EV-RAM-70

VULNERABILITAT MUNICIPAL							
Element vulnerable	Ús actual	Ocupació / població	Sector afectació	Contacte	Coordenades UTM31N - ETRS89		Codi mapa
					X	Y	
<i>Confidencial</i>	Granja	<i>Confidencial</i>	Est	<i>Confidencial</i>	300.182	4.616.928	EV-RAM-71
<i>Confidencial</i>	Granja	<i>Confidencial</i>	Est	<i>Confidencial</i>	299.272	4.616.285	EV-RAM-72
<i>Confidencial</i>	Granja	<i>Confidencial</i>	Est	<i>Confidencial</i>	299.231	4.616.038	EV-RAM-73
<i>Confidencial</i>	Granja	<i>Confidencial</i>	Est	<i>Confidencial</i>	298.330	4.617.171	EV-RAM-74
<i>Confidencial</i>	Granja	<i>Confidencial</i>	Oest	<i>Confidencial</i>	293.755	4.619.672	EV-RAM-75
<i>Confidencial</i>	Granja	<i>Confidencial</i>	Est	<i>Confidencial</i>	301.405	4.618.246	EV-RAM-76
<i>Confidencial</i>	Granja	<i>Confidencial</i>	Oest	<i>Confidencial</i>	295.938	4.619.046	EV-RAM-77
<i>Confidencial</i>	Granja	<i>Confidencial</i>	Est	<i>Confidencial</i>	300.210	4.616.961	EV-RAM-78
<i>Confidencial</i>	Granja	<i>Confidencial</i>	Est	<i>Confidencial</i>	299.934	4.616.505	EV-RAM-79
<i>Confidencial</i>	Granja	<i>Confidencial</i>	Oest	<i>Confidencial</i>	294.958	4.618.659	EV-RAM-80
<i>Confidencial</i>	Granja	<i>Confidencial</i>	Oest	<i>Confidencial</i>	296.854	4.619.012	EV-RAM-81
<i>Confidencial</i>	Granja	<i>Confidencial</i>	Oest	<i>Confidencial</i>	294.612	4.619.830	EV-RAM-82
<i>Confidencial</i>	Granja	<i>Confidencial</i>	Oest	<i>Confidencial</i>	294.555	4.620.596	EV-RAM-83

VULNERABILITAT MUNICIPAL							
Element vulnerable	Ús actual	Ocupació / població	Sector afectació	Contacte	Coordenades UTM31N - ETRS89		Codi mapa
					X	Y	
<i>Confidencial</i>	Granja	<i>Confidencial</i>	Est	<i>Confidencial</i>	299.975	4.616.510	EV-RAM-84
<i>Confidencial</i>	Granja	<i>Confidencial</i>	Est	<i>Confidencial</i>	297.749	4.617.372	EV-RAM-85
<i>Confidencial</i>	Granja	<i>Confidencial</i>	Est	<i>Confidencial</i>	297.640	4.617.296	EV-RAM-86
<i>Confidencial</i>	Granja	<i>Confidencial</i>	Est	<i>Confidencial</i>	301.405	4.616.996	EV-RAM-87
Parròquia de l'Exaltació de la Santa Creu	Centre de culte (església, mesquita, etc.)	<i>Confidencial</i>	Est	973 75 00 01 <a href="mailto:ajuntament@torrefarrera.cat">ajuntament@torrefarrera.cat</a> web municipal, megafonia fixa, xarxes socials o avís porta a porta	300.806	4.616.261	EV-REL-88
Residència Sant Josep	Residència gent gran	<i>Confidencial</i>	Oest	973 73 83 49 web municipal, xarxes socials o avís porta a porta	294.763	4.618.465	EV-RES-89
Consultori local Torrefarrera	CAP	<i>Confidencial</i>	Est	973 75 00 01 <a href="mailto:ajuntament@torrefarrera.cat">ajuntament@torrefarrera.cat</a> web municipal, megafonia fixa, xarxes socials o avís porta a porta	300.870	4.616.309	EV-SAN-90
Centre Ginesta	Sanitari altre	<i>Confidencial</i>	Est	973 27 43 99 web municipal, megafonia fixa, xarxes socials o avís porta a porta	301.338	4.616.048	EV-SAN-91
Benzinera Renova Oil	Benzinera	<i>Confidencial</i>	Est	973 75 11 52 web municipal, xarxes socials o avís porta a porta	300.800	4.615.300	EV-SER-92
Benzinera Bon Àrea Torrefarrera	Benzinera	<i>Confidencial</i>	Est	973 75 10 06 web municipal, xarxes socials o avís porta a porta	300.569	4.615.242	EV-SER-93
Estació de Servei Petrocat - Repsol	Benzinera	<i>Confidencial</i>	Est	973750229 web municipal, xarxes socials o avís porta a porta	300.586	4.616.059	EV-SER-94

VULNERABILITAT MUNICIPAL							
Element vulnerable	Ús actual	Ocupació / població	Sector afectació	Contacte	Coordenades UTM31N - ETRS89		Codi mapa
					X	Y	
DEIXALLERIA DE TORREFARRERA	Deixalleria	<i>Confidencial</i>	Est	973 75 00 01 <a href="mailto:ajuntament@torrefarrera.cat">ajuntament@torrefarrera.cat</a> web municipal, xarxes socials o avís porta a porta	300.806	4.616.247	EV-SER-95
Aeroport de Lleida - Alguaire	Aeroport	<i>Confidencial</i>	Alguaire	973 03 27 00 web municipal, xarxes socials o avís porta a porta	295.136	4.622.602	EV-TR-96
Les Comes	Nucli aïllat	<i>Confidencial</i>	Est	973 75 00 01 <a href="mailto:ajuntament@torrefarrera.cat">ajuntament@torrefarrera.cat</a> web municipal, xarxes socials o avís porta a porta	300.243	4.615.581	EV-URB-97
Corxat	Nucli aïllat	<i>Confidencial</i>	Est	973 75 00 01 <a href="mailto:ajuntament@torrefarrera.cat">ajuntament@torrefarrera.cat</a> web municipal, xarxes socials o avís porta a porta	300.335	4.615.279	EV-URB-98
El Pla de la Pona	Nucli aïllat	<i>Confidencial</i>	Est	973 75 00 01 <a href="mailto:ajuntament@torrefarrera.cat">ajuntament@torrefarrera.cat</a> web municipal, xarxes socials o avís porta a porta	299.002	4.616.783	EV-URB-99
La Raconada	Nucli aïllat	<i>Confidencial</i>	Est	973 75 00 01 <a href="mailto:ajuntament@torrefarrera.cat">ajuntament@torrefarrera.cat</a> web municipal, xarxes socials o avís porta a porta	300.569	4.616.985	EV-URB-100
Salats	Nucli aïllat	<i>Confidencial</i>	Est	973 75 00 01 <a href="mailto:ajuntament@torrefarrera.cat">ajuntament@torrefarrera.cat</a> web municipal, xarxes socials o avís porta a porta	298.472	4.617.040	EV-URB-101
Tossal	Nucli aïllat	<i>Confidencial</i>	Est	973 75 00 01 <a href="mailto:ajuntament@torrefarrera.cat">ajuntament@torrefarrera.cat</a> web municipal, xarxes socials o avís porta a porta	301.576	4.616.385	EV-URB-102
Racó de Gombau	Nucli aïllat	<i>Confidencial</i>	Oest	973 75 00 01 <a href="mailto:ajuntament@torrefarrera.cat">ajuntament@torrefarrera.cat</a> web municipal, xarxes socials o avís porta a porta	298.993	4.616.193	EV-URB-104

**6.1.3.1.4 Elements vulnerables per ozó troposfèric**

VULNERABILITAT MUNICIPAL							
Element vulnerable	Ús actual	Ocupació / població	Sector afectació	Contacte	Coordenades UTM31N - ETRS89		Codi mapa
					X	Y	
Nucli Malpartit	Nucli aïllat	<i>Confidencial</i>	Oest	Senyora Antonieta web municipal, xarxes socials o avís porta a porta	300.806	4.616.261	EV-URB -2
Nucli Torrefarrera	Nucli aïllat	<i>Confidencial</i>	Est	973 75 00 01 <a href="mailto:ajuntament@torrefarrera.cat">ajuntament@torrefarrera.cat</a> web municipal, megafonia fixa, xarxes socials o avís porta a porta	300.806	4.616.261	EV-URB -3
Festa cassoles Torrefarrera	Activitat extraordinària, festa, aplec, cercavila, etc.	<i>Confidencial</i>	Est	973 75 00 01 <a href="mailto:ajuntament@torrefarrera.cat">ajuntament@torrefarrera.cat</a> web municipal, megafonia fixa, xarxes socials o avís porta a porta	301.111	4.615.792	EV-AE -4
Revetlla de Sant Joan	Activitat extraordinària, festa, aplec, cercavila, etc.	<i>Confidencial</i>	Est	973 75 00 01 <a href="mailto:ajuntament@torrefarrera.cat">ajuntament@torrefarrera.cat</a> web municipal, megafonia fixa, xarxes socials o avís porta a porta	300.879	4.616.295	EV-AE -5
Festa Major Torrefarrera	Activitat extraordinària, festa, aplec, cercavila, etc.	<i>Confidencial</i>	Est	973 75 00 01 <a href="mailto:ajuntament@torrefarrera.cat">ajuntament@torrefarrera.cat</a> web municipal, megafonia fixa, xarxes socials o avís porta a porta	300.938	4.616.352	EV-AE -6
Mercat municipal	Activitat extraordinària, festa, aplec, cercavila, etc.	<i>Confidencial</i>	Est	973 75 00 01 <a href="mailto:ajuntament@torrefarrera.cat">ajuntament@torrefarrera.cat</a> web municipal, megafonia fixa, xarxes socials o avís porta a porta	300.609	4.615.755	EV-AE -7
Festa de cap d'any	Activitat extraordinària, festa, aplec, cercavila, etc.	<i>Confidencial</i>	Est	973 75 00 01 <a href="mailto:ajuntament@torrefarrera.cat">ajuntament@torrefarrera.cat</a> web municipal, megafonia fixa, xarxes socials o avís porta a porta	300.777	4.616.262	EV-AE -8
Biblioteca Pública de Torrefarrera Providència Tomàs	Biblioteca	<i>Confidencial</i>	Est	973 75 00 01 <a href="mailto:ajuntament@torrefarrera.cat">ajuntament@torrefarrera.cat</a> web municipal, megafonia fixa, xarxes socials o avís porta a porta	301.057	4.616.392	EV-CU -9

VULNERABILITAT MUNICIPAL							
Element vulnerable	Ús actual	Ocupació / població	Sector afectació	Contacte	Coordenades UTM31N - ETRS89		Codi mapa
					X	Y	
Llar de jubilats	Cultural altre (casal social, casal gent gran, AAVV, etc.)	<i>Confidencial</i>	Est	973 75 00 01 <a href="mailto:ajuntament@torrefarrera.cat">ajuntament@torrefarrera.cat</a> web municipal, megafonia fixa, xarxes socials o avís porta a porta	300.797	4.616.244	EV-CU - 12
Escola la Creu - Escola de música torrefarrera	Escola	<i>Confidencial</i>	Est	973 75 02 50 <a href="mailto:c5004711@xtec.cat">c5004711@xtec.cat</a> web municipal, megafonia fixa, xarxes socials o avís porta a porta	301.111	4.615.674	EV-EDU -13
Llar d'infants Ralet ralet	Escola bressol	<i>Confidencial</i>	Est	973 75 17 32 web municipal, megafonia fixa, xarxes socials o avís porta a porta	300.549	4.616.335	EV-EDU -14
Institut Joan Solà	Institut	<i>Confidencial</i>	Est	973 49 00 30 <a href="mailto:c5009733@xtec.cat">c5009733@xtec.cat</a> web municipal, megafonia fixa, xarxes socials o avís porta a porta	301.207	4.616.395	EV-EDU -15
Complex esportiu el Segrià	Complex esportiu	<i>Confidencial</i>	Est	973 75 00 01 <a href="mailto:ajuntament@torrefarrera.cat">ajuntament@torrefarrera.cat</a> web municipal, megafonia fixa, xarxes socials o avís porta a porta	300.975	4.615.846	EV-ESP - 16
Piscines municipals	Piscina aire lliure	<i>Confidencial</i>	Est	973 75 00 01 <a href="mailto:ajuntament@torrefarrera.cat">ajuntament@torrefarrera.cat</a> web municipal, megafonia fixa, xarxes socials o avís porta a porta	301.089	4.615.776	EV-ESP - 18
Cementiri de Torrefarrera	Cementiri	<i>Confidencial</i>	Est	973 75 00 01 <a href="mailto:ajuntament@torrefarrera.cat">ajuntament@torrefarrera.cat</a> web municipal, xarxes socials o avís porta a porta	300.844	4.616.697	EV-FUN -19
Sala de Vetlla municipal	Serveis funeraris altre (tanatoris, etc.)	<i>Confidencial</i>	Est	973 75 00 01 <a href="mailto:ajuntament@torrefarrera.cat">ajuntament@torrefarrera.cat</a> web municipal, megafonia fixa, xarxes socials o avís porta a porta	300.900	4.616.721	EV-FUN -20

VULNERABILITAT MUNICIPAL							
Element vulnerable	Ús actual	Ocupació / població	Sector afectació	Contacte	Coordenades UTM31N - ETRS89		Codi mapa
					X	Y	
Polígon industrial Torrefarrera	Polígon industrial	<i>Confidencial</i>	Est	973 75 00 01 <a href="mailto:ajuntament@torrefarrera.cat">ajuntament@torrefarrera.cat</a> web municipal, xarxes socials o avís porta a porta	300.581	4.615.740	EV-IND - 21
Polígon industrial la Raconada	Polígon industrial	<i>Confidencial</i>	Est	973 75 00 01 <a href="mailto:ajuntament@torrefarrera.cat">ajuntament@torrefarrera.cat</a> web municipal, xarxes socials o avís porta a porta	299.542	4.616.796	EV-IND - 22
Parròquia de l'Exaltació de la Santa Creu	Centre de culte (església, mesquita, etc.)	<i>Confidencial</i>	Est	973 75 00 01 <a href="mailto:ajuntament@torrefarrera.cat">ajuntament@torrefarrera.cat</a> web municipal, megafonia fixa, xarxes socials o avís porta a porta	300.806	4.616.261	EV-REL - 88
Residència Sant Josep	Residència gent gran	<i>Confidencial</i>	Oest	973 73 83 49 web municipal, xarxes socials o avís porta a porta	294.763	4.618.465	EV-RES -89
Consultori local Torrefarrera	CAP	<i>Confidencial</i>	Est	973 75 00 01 <a href="mailto:ajuntament@torrefarrera.cat">ajuntament@torrefarrera.cat</a> web municipal, megafonia fixa, xarxes socials o avís porta a porta	300.870	4.616.309	EV-SAN -90
Centre Ginesta	Sanitari altre	<i>Confidencial</i>	Est	973 27 43 99 web municipal, megafonia fixa, xarxes socials o avís porta a porta	301.338	4.616.048	EV-SAN -91
Benzinera Renova Oil	Benzinera	<i>Confidencial</i>	Est	973 75 11 52 web municipal, xarxes socials o avís porta a porta	300.800	4.615.300	EV-SER -92
Benzinera Bon Àrea Torrefarrera	Benzinera	<i>Confidencial</i>	Est	973 75 10 06 web municipal, xarxes socials o avís porta a porta	300.569	4.615.242	EV-SER -93
Estació de Servei Petrocat - Repsol	Benzinera	<i>Confidencial</i>	Est	973750229 web municipal, xarxes socials o avís porta a porta	300.586	4.616.059	EV-SER -94
Deixalleria de Torrefarrera	Deixalleria	<i>Confidencial</i>	Est	973 75 00 01 <a href="mailto:ajuntament@torrefarrera.cat">ajuntament@torrefarrera.cat</a> web municipal, xarxes socials o avís porta a porta	300.806	4.616.247	EV-SER -95

VULNERABILITAT MUNICIPAL							
Element vulnerable	Ús actual	Ocupació / població	Sector afectació	Contacte	Coordenades UTM31N - ETRS89		Codi mapa
					X	Y	
Aeroport de Lleida - Alguaire	Aeroport	<i>Confidencial</i>	Alguaire	973 03 27 00 web municipal, xarxes socials o avís porta a porta	295.136	4.622.602	EV-TR-96
Les Comes	Nucli aïllat	<i>Confidencial</i>	Est	973 75 00 01 <a href="mailto:ajuntament@torrefarrera.cat">ajuntament@torrefarrera.cat</a> web municipal, xarxes socials o avís porta a porta	300.243	4.615.581	EV-URB-97
Corxat	Nucli aïllat	<i>Confidencial</i>	Est	973 75 00 01 <a href="mailto:ajuntament@torrefarrera.cat">ajuntament@torrefarrera.cat</a> web municipal, xarxes socials o avís porta a porta	300.335	4.615.279	EV-URB-98
El Pla de la Pona	Nucli aïllat	<i>Confidencial</i>	Est	973 75 00 01 <a href="mailto:ajuntament@torrefarrera.cat">ajuntament@torrefarrera.cat</a> web municipal, xarxes socials o avís porta a porta	299.002	4.616.783	EV-URB-99
La Raconada	Nucli aïllat	<i>Confidencial</i>	Est	973 75 00 01 <a href="mailto:ajuntament@torrefarrera.cat">ajuntament@torrefarrera.cat</a> web municipal, xarxes socials o avís porta a porta	300.569	4.616.985	EV-URB-100
Salats	Nucli aïllat	<i>Confidencial</i>	Est	973 75 00 01 <a href="mailto:ajuntament@torrefarrera.cat">ajuntament@torrefarrera.cat</a> web municipal, xarxes socials o avís porta a porta	298.472	4.617.040	EV-URB-101
Tossal	Nucli aïllat	<i>Confidencial</i>	Est	973 75 00 01 <a href="mailto:ajuntament@torrefarrera.cat">ajuntament@torrefarrera.cat</a> web municipal, xarxes socials o avís porta a porta	301.576	4.616.385	EV-URB-102
Festa de Sant Sebastià	Activitat extraordinària, festa, aplec, cercavila, etc.	<i>Confidencial</i>	Est	973 75 00 01 <a href="mailto:ajuntament@torrefarrera.cat">ajuntament@torrefarrera.cat</a>	300.777	4.616.262	EV-AE-103
Racó de Gombau	Nucli aïllat	<i>Confidencial</i>	Oest	973 75 00 01 <a href="mailto:ajuntament@torrefarrera.cat">ajuntament@torrefarrera.cat</a> web municipal, xarxes socials o avís porta a porta	298.993	4.616.193	EV-URB-104

**6.1.3.2 RISC ESPECIAL****6.1.3.2.1 Elements vulnerables per inundacions. INUNCAT**

VULNERABILITAT MUNICIPAL							
Element vulnerable	Ús actual	Ocupació / població	Sector afectació	Contacte	Coordenades UTM31N - ETRS89		Codi mapa
					X	Y	
Masia 20	Masia, casa aïllada	<i>Confidencial</i>	Est	<i>Confidencial</i>	301.547	4.616.100	EV-M-42
Masia 40	Masia, casa aïllada	<i>Confidencial</i>	Oest	<i>Confidencial</i>	293.699	4.619.740	EV-M-61
GRANJA <i>Confidencial</i>	Granja	<i>Confidencial</i>	Oest	<i>Confidencial</i>	293.755	4.619.672	EV-RAM-75
Centre Ginesta	Sanitari altre	<i>Confidencial</i>	Est	973 27 43 99 web municipal, megafonia fixa, xarxes socials o avís porta a porta	301.338	4.616.048	EV-SAN-91

**6.1.3.2.2 Elements vulnerables per risc transport mercaderies perilloses. TRANSCAT**

VULNERABILITAT MUNICIPAL							
Element vulnerable	Ús actual	Ocupació / població	Sector afectació	Contacte	Coordenades UTM31N - ETRS89		Codi mapa
					X	Y	
Llar d'infants Ralet ralet	Escola bressol	<i>Confidencial</i>	Est	973 75 17 32 web municipal, megafonia fixa, xarxes socials o avís porta a porta	300.549	4.616.335	EV-EDU-14
GRANJA LATORRE MORELL	Granja	<i>Confidencial</i>	Est	<i>Sense dades de contacte</i> web municipal, megafonia fixa, xarxes socials o avís porta a porta	298.330	4.617.171	EV-RAM-74
GRANJA RIBERT	Granja	<i>Confidencial</i>	Est	<i>Sense dades de contacte</i> web municipal, megafonia fixa, xarxes socials o avís porta a porta	297.749	4.617.372	EV-RAM-85
GRANJA RIBERT FILLO	Granja	<i>Confidencial</i>	Est	<i>Sense dades de contacte</i> web municipal, megafonia fixa, xarxes socials o avís porta a porta	297.640	4.617.296	EV-RAM-86

VULNERABILITAT MUNICIPAL							
Element vulnerable	Ús actual	Ocupació / població	Sector afectació	Contacte	Coordenades UTM31N - ETRS89		Codi mapa
					X	Y	
Benzinera Renova Oil	Benzinera	<i>Confidencial</i>	Est	973 75 11 52 web municipal, xarxes socials o avís porta a porta	300.800	4.615.300	EV-SER-92
Benzinera Bon Àrea Torrefarrera	Benzinera	<i>Confidencial</i>	Est	973 75 10 06 web municipal, xarxes socials o avís porta a porta	300.569	4.615.242	EV-SER-93
Estació de Servei Petrocat - Repsol	Benzinera	<i>Confidencial</i>	Est	973750229 web municipal, xarxes socials o avís porta a porta	300.586	4.616.059	EV-SER-94
Les Comes	Nucli aïllat	<i>Confidencial</i>	Est	973 75 00 01 <a href="mailto:ajuntament@torrefarrera.cat">ajuntament@torrefarrera.cat</a> web municipal, xarxes socials o avís porta a porta	300.243	4.615.581	EV-URB-97
Corxat	Nucli aïllat	<i>Confidencial</i>	Est	973 75 00 01 <a href="mailto:ajuntament@torrefarrera.cat">ajuntament@torrefarrera.cat</a> web municipal, xarxes socials o avís porta a porta	300.335	4.615.279	EV-URB-98
El Pla de la Pona	Nucli aïllat	<i>Confidencial</i>	Est	973 75 00 01 <a href="mailto:ajuntament@torrefarrera.cat">ajuntament@torrefarrera.cat</a> web municipal, xarxes socials o avís porta a porta	299.002	4.616.783	EV-URB-99
La Raconada	Nucli aïllat	<i>Confidencial</i>	Est	973 75 00 01 <a href="mailto:ajuntament@torrefarrera.cat">ajuntament@torrefarrera.cat</a> web municipal, xarxes socials o avís porta a porta	300.569	4.616.985	EV-URB-100
Salats	Nucli aïllat	<i>Confidencial</i>	Est	973 75 00 01 <a href="mailto:ajuntament@torrefarrera.cat">ajuntament@torrefarrera.cat</a> web municipal, xarxes socials o avís porta a porta	298.472	4.617.040	EV-URB-101
Racó de Gombau	Nucli aïllat	<i>Confidencial</i>	Oest	973 75 00 01 <a href="mailto:ajuntament@torrefarrera.cat">ajuntament@torrefarrera.cat</a> web municipal, xarxes socials o avís porta a porta	298.993	4.616.193	EV-URB-104

## 6.1.3.2.3 Elements vulnerables per nevades. NEUCAT

VULNERABILITAT MUNICIPAL							
Element vulnerable	Ús actual	Ocupació / població	Sector afectació	Contacte	Coordenades UTM31N - ETRS89		Codi mapa
					X	Y	
Nucli Malpartit	Nucli aïllat	<i>Confidencial</i>	Oest	Senyora Antonieta web municipal, xarxes socials o avis porta a porta	300.806	4.616.261	EV- URB - 2
Nucli Torrefarrera	Nucli aïllat	<i>Confidencial</i>	Est	973 75 00 01 <a href="mailto:ajuntament@torrefarrera.cat">ajuntament@torrefarrera.cat</a> web municipal, megafonia fixa, xarxes socials o avis porta a porta	300.806	4.616.261	EV- URB - 3
Mercat municipal	Activitat extraordinària, festa, aplec, cercavila, etc.	<i>Confidencial</i>	Est	973 75 00 01 <a href="mailto:ajuntament@torrefarrera.cat">ajuntament@torrefarrera.cat</a> web municipal, megafonia fixa, xarxes socials o avis porta a porta	300.609	4.615.755	EV- AE -7
Festa de cap d'any	Activitat extraordinària, festa, aplec, cercavila, etc.	<i>Confidencial</i>	Est	973 75 00 01 <a href="mailto:ajuntament@torrefarrera.cat">ajuntament@torrefarrera.cat</a> web municipal, megafonia fixa, xarxes socials o avis porta a porta	300.777	4.616.262	EV- AE -8
Llar de jubilats	Cultural altre (casal social, casal gent gran, AAVV, etc.)	<i>Confidencial</i>	Est	973 75 00 01 <a href="mailto:ajuntament@torrefarrera.cat">ajuntament@torrefarrera.cat</a> web municipal, megafonia fixa, xarxes socials o avis porta a porta	300.797	4.616.244	EV- CU - 12
Escola la Creu - Escola de música torrefarrera	Escola	<i>Confidencial</i>	Est	973 75 02 50 <a href="mailto:c5004711@xtec.cat">c5004711@xtec.cat</a> web municipal, megafonia fixa, xarxes socials o avis porta a porta	301.111	4.615.674	EV- EDU - 13

VULNERABILITAT MUNICIPAL							
Element vulnerable	Ús actual	Ocupació / població	Sector afectació	Contacte	Coordenades UTM31N - ETRS89		Codi mapa
					X	Y	
Llar d'infants Ralet ralet	Escola bressol	<i>Confidencial</i>	Est	973 75 17 32 web municipal, megafonia fixa, xarxes socials o avis porta a porta	300.549	4.616.335	EV- EDU - 14
Institut Joan Solà	Institut	<i>Confidencial</i>	Est	973 49 00 30 <a href="mailto:c5009733@xtec.cat">c5009733@xtec.cat</a> web municipal, megafonia fixa, xarxes socials o avis porta a porta	301.207	4.616.395	EV- EDU - 15
Complex esportiu el Segrià	Complex esportiu	<i>Confidencial</i>	Est	973 75 00 01 <a href="mailto:ajuntament@torrefarrera.cat">ajuntament@torrefarrera.cat</a> web municipal, megafonia fixa, xarxes socials o avis porta a porta	300.975	4.615.846	EV- ESP - 16
Cementiri de Torrefarrera	Cementiri	<i>Confidencial</i>	Est	973 75 00 01 <a href="mailto:ajuntament@torrefarrera.cat">ajuntament@torrefarrera.cat</a> web municipal, xarxes socials o avis porta a porta	300.844	4.616.697	EV- FUN - 19
Sala de Vetlla municipal	Serveis funeraris altre (tanatoris, etc.)	<i>Confidencial</i>	Est	873 49 00 30 <a href="mailto:c5009733@xtec.cat">c5009733@xtec.cat</a> web municipal, megafonia fixa, xarxes socials o avis porta a porta	300.900	4.616.721	EV- FUN - 20
Polígon industrial Torrefarrera	Polígon industrial	<i>Confidencial</i>	Est	973 75 00 01 <a href="mailto:ajuntament@torrefarrera.cat">ajuntament@torrefarrera.cat</a> web municipal, xarxes socials o avis porta a porta	300.581	4.615.740	EV- IND - 21
Polígon industrial la Raconada	Polígon industrial	<i>Confidencial</i>	Est	973 75 00 01 <a href="mailto:ajuntament@torrefarrera.cat">ajuntament@torrefarrera.cat</a> web municipal, xarxes socials o avis porta a porta	299.542	4.616.796	EV- IND - 22

VULNERABILITAT MUNICIPAL							
Element vulnerable	Ús actual	Ocupació / població	Sector afectació	Contacte	Coordenades UTM31N - ETRS89		Codi mapa
					X	Y	
				web municipal, xarxes socials o avís porta a porta			
Masia 01	Masia, casa aïllada	<i>Confidencial</i>	Est	<i>Confidencial</i>	300.101	4.616.466	EV-M-23
Masia 02	Masia, casa aïllada	<i>Confidencial</i>	Est	<i>Confidencial</i>	302.138	4.617.671	EV-M-24
Masia 03	Masia, casa aïllada	<i>Confidencial</i>	Oest	<i>Confidencial</i>	295.394	4.618.302	EV-M-25
Masia 04	Masia, casa aïllada	<i>Confidencial</i>	Oest	<i>Confidencial</i>	295.503	4.618.305	EV-M-26
Masia 05	Masia, casa aïllada	<i>Confidencial</i>	Est	<i>Confidencial</i>	300.073	4.616.401	EV-M-27
Masia 06	Masia, casa aïllada	<i>Confidencial</i>	Est	<i>Confidencial</i>	300.751	4.617.232	EV-M-28
Masia 07	Masia, casa aïllada	<i>Confidencial</i>	Oest	<i>Confidencial</i>	294.569	4.619.243	EV-M-29
Masia 08	Masia, casa aïllada	<i>Confidencial</i>	Est	<i>Confidencial</i>	299.015	4.616.143	EV-M-30
Masia 09	Masia, casa aïllada	<i>Confidencial</i>	Est	<i>Confidencial</i>	299.119	4.616.265	EV-M-31
Masia 10	Masia, casa aïllada	<i>Confidencial</i>	Est	<i>Confidencial</i>	299.475	4.615.981	EV-M-32
Masia 11	Masia, casa aïllada	<i>Confidencial</i>	Oest	<i>Confidencial</i>	295.170	4.618.328	EV-M-33
Masia 12	Masia, casa aïllada	<i>Confidencial</i>	Oest	<i>Confidencial</i>	294.740	4.618.331	EV-M-34
Masia 13	Masia, casa aïllada	<i>Confidencial</i>	Oest	<i>Confidencial</i>	294.845	4.618.457	EV-M-35
Masia 14	Masia, casa aïllada	<i>Confidencial</i>	Oest	<i>Confidencial</i>	294.919	4.618.232	EV-M-36
Masia 15	Masia, casa aïllada	<i>Confidencial</i>	Est	<i>Confidencial</i>	299.653	4.616.353	EV-M-37
Masia 16	Masia, casa aïllada	<i>Confidencial</i>	Oest	<i>Confidencial</i>	295.908	4.618.376	EV-M-38
Masia 17	Masia, casa aïllada	<i>Confidencial</i>	Oest	<i>Confidencial</i>	294.726	4.618.592	EV-M-39

VULNERABILITAT MUNICIPAL							
Element vulnerable	Ús actual	Ocupació / població	Sector afectació	Contacte	Coordenades UTM31N - ETRS89		Codi mapa
					X	Y	
Masia 18	Masia, casa aïllada	<i>Confidencial</i>	Oest	<i>Confidencial</i>	294.548	4.618.561	EV-M-40
Masia 19	Masia, casa aïllada	<i>Confidencial</i>	Oest	<i>Confidencial</i>	292.713	4.618.727	EV-M-41
Masia 20	Masia, casa aïllada	<i>Confidencial</i>	Est	<i>Confidencial</i>	301.547	4.616.100	EV-M-42
Masia 21	Masia, casa aïllada	<i>Confidencial</i>	Est	<i>Confidencial</i>	301.250	4.615.734	EV-M-43
Masia 22	Masia, casa aïllada	<i>Confidencial</i>	Est	<i>Confidencial</i>	299.509	4.616.259	EV-M-44
Masia 23	Masia, casa aïllada	<i>Confidencial</i>	Est	<i>Confidencial</i>	300.966	4.616.870	EV-M-45
Masia 24	Masia, casa aïllada	<i>Confidencial</i>	Est	<i>Confidencial</i>	301.644	4.616.249	EV-M-46
Masia 25. <i>Confidencial</i>	Masia, casa aïllada	<i>Confidencial</i>	Est	<i>Confidencial</i>	300.807	4.616.800	EV-M-47
Masia 26	Masia, casa aïllada	<i>Confidencial</i>	Est	<i>Confidencial</i>	299.640	4.616.021	EV-M-48
Masia 27	Masia, casa aïllada	<i>Confidencial</i>	Est	<i>Confidencial</i>	301.175	4.617.228	EV-M-49
Masia 28	Masia, casa aïllada	<i>Confidencial</i>	Est	<i>Confidencial</i>	300.790	4.616.956	EV-M-50
Masia 29	Masia, casa aïllada	<i>Confidencial</i>	Est	<i>Confidencial</i>	301.392	4.615.847	EV-M-51
Masia 30	Masia, casa aïllada	<i>Confidencial</i>	Est	<i>Confidencial</i>	299.375	4.616.038	EV-M-52
Masia 31	Masia, casa aïllada	<i>Confidencial</i>	Est	<i>Confidencial</i>	301.496	4.615.830	EV-M-53
Masia 32	Masia, casa aïllada	<i>Confidencial</i>	Est	<i>Confidencial</i>	301.748	4.617.104	EV-M-54
Masia 33	Masia, casa aïllada	<i>Confidencial</i>	Est	<i>Confidencial</i>	299.915	4.616.412	EV-M-55
Masia 34	Masia, casa aïllada	<i>Confidencial</i>	Est	<i>Confidencial</i>	301.357	4.615.549	EV-M-56
Masia 35	Masia, casa aïllada	<i>Confidencial</i>	Est	<i>Confidencial</i>	300.861	4.617.059	EV-M-57

VULNERABILITAT MUNICIPAL							
Element vulnerable	Ús actual	Ocupació / població	Sector afectació	Contacte	Coordenades UTM31N - ETRS89		Codi mapa
					X	Y	
Masia 36	Masia, casa aïllada	<i>Confidencial</i>	Est	<i>Confidencial</i>	301.214	4.616.999	EV-M-58
Masia 37	Masia, casa aïllada	<i>Confidencial</i>	Oest	<i>Confidencial</i>	293.529	4.620.379	EV-M-59
Masia 38	Masia, casa aïllada	<i>Confidencial</i>	Oest	<i>Confidencial</i>	294.256	4.621.060	EV-M-60
Masia 40	Masia, casa aïllada	<i>Confidencial</i>	Oest	<i>Confidencial</i>	293.699	4.619.740	EV-M-61
Masia 41	Masia, casa aïllada	<i>Confidencial</i>	Est	<i>Confidencial</i>	299.359	4.616.476	EV-M-62
Masia 42	Masia, casa aïllada	<i>Confidencial</i>	Est	<i>Confidencial</i>	301.508	4.616.581	EV-M-63
Masia 43	Masia, casa aïllada	<i>Confidencial</i>	Est	<i>Confidencial</i>	301.078	4.617.054	EV-M-64
Masia 44	Masia, casa aïllada	<i>Confidencial</i>	Est	<i>Confidencial</i>	300.838	4.616.814	EV-M-65
Masia 45	Masia, casa aïllada	<i>Confidencial</i>	Est	<i>Confidencial</i>	301.424	4.616.950	EV-M-66
Masia 46. <i>Confidencial</i>	Masia, casa aïllada	<i>Confidencial</i>	Est	<i>Confidencial</i>	301.419	4.616.232	EV-M-67
<i>Confidencial</i>	Granja	<i>Confidencial</i>	Oest	<i>Confidencial</i>	295.894	4.620.223	EV-RAM-68
<i>Confidencial</i>	Granja	<i>Confidencial</i>	Est	<i>Confidencial</i>	300.054	4.616.715	EV-RAM-69
<i>Confidencial</i>	Granja	<i>Confidencial</i>	Est	<i>Confidencial</i>	300.484	4.617.234	EV-RAM-70
<i>Confidencial</i>	Granja	<i>Confidencial</i>	Est	<i>Confidencial</i>	300.182	4.616.928	EV-RAM-71
<i>Confidencial</i>	Granja	<i>Confidencial</i>	Est	<i>Confidencial</i>	299.272	4.616.285	EV-RAM-72
<i>Confidencial</i>	Granja	<i>Confidencial</i>	Est	<i>Confidencial</i>	299.231	4.616.038	EV-RAM-73

VULNERABILITAT MUNICIPAL							
Element vulnerable	Ús actual	Ocupació / població	Sector afectació	Contacte	Coordenades UTM31N - ETRS89		Codi mapa
					X	Y	
<i>Confidencial</i>	Granja	<i>Confidencial</i>	Est	<i>Confidencial</i>	298.330	4.617.171	EV-RAM-74
<i>Confidencial</i>	Granja	<i>Confidencial</i>	Oest	<i>Confidencial</i>	293.755	4.619.672	EV-RAM-75
<i>Confidencial</i>	Granja	<i>Confidencial</i>	Est	<i>Confidencial</i>	301.405	4.618.246	EV-RAM-76
<i>Confidencial</i>	Granja	<i>Confidencial</i>	Oest	<i>Confidencial</i>	295.938	4.619.046	EV-RAM-77
<i>Confidencial</i>	Granja	<i>Confidencial</i>	Est	<i>Confidencial</i>	300.210	4.616.961	EV-RAM-78
<i>Confidencial</i>	Granja	<i>Confidencial</i>	Est	<i>Confidencial</i>	299.934	4.616.505	EV-RAM-79
<i>Confidencial</i>	Granja	<i>Confidencial</i>	Oest	<i>Confidencial</i>	294.958	4.618.659	EV-RAM-80
<i>Confidencial</i>	Granja	<i>Confidencial</i>	Oest	<i>Confidencial</i>	296.854	4.619.012	EV-RAM-81
<i>Confidencial</i>	Granja	<i>Confidencial</i>	Oest	<i>Confidencial</i>	294.612	4.619.830	EV-RAM-82
<i>Confidencial</i>	Granja	<i>Confidencial</i>	Oest	<i>Confidencial</i>	294.555	4.620.596	EV-RAM-83
<i>Confidencial</i>	Granja	<i>Confidencial</i>	Est	<i>Confidencial</i>	299.975	4.616.510	EV-RAM-84
<i>Confidencial</i>	Granja	<i>Confidencial</i>	Est	<i>Confidencial</i>	297.749	4.617.372	EV-RAM-85
<i>Confidencial</i>	Granja	<i>Confidencial</i>	Est	<i>Confidencial</i>	297.640	4.617.296	EV-RAM-86

VULNERABILITAT MUNICIPAL							
Element vulnerable	Ús actual	Ocupació / població	Sector afectació	Contacte	Coordenades UTM31N - ETRS89		Codi mapa
					X	Y	
<i>Confidencial</i>	Granja	<i>Confidencial</i>	Est	<i>Confidencial</i>	301.405	4.616.996	EV-RAM-87
Parròquia de l'Exaltació de la Santa Creu	Centre de culte (església, mesquita, etc.)	<i>Confidencial</i>	Est	973 75 00 01 <a href="mailto:ajuntament@torrefarrera.cat">ajuntament@torrefarrera.cat</a> web municipal, megafonia fixa, xarxes socials o avís porta a porta	300.806	4.616.261	EV-REL-88
Residència Sant Josep	Residència gent gran	<i>Confidencial</i>	Oest	973 73 83 49 web municipal, megafonia fixa, xarxes socials o avís porta a porta	294.763	4.618.465	EV-RES-89
Consultori local Torrefarrera	CAP	<i>Confidencial</i>	Est	973 75 00 01 <a href="mailto:ajuntament@torrefarrera.cat">ajuntament@torrefarrera.cat</a> web municipal, megafonia fixa, xarxes socials o avís porta a porta	300.870	4.616.309	EV-SAN-90
Centre Ginesta	Sanitari altre	<i>Confidencial</i>	Est	973 27 43 99 web municipal, megafonia fixa, xarxes socials o avís porta a porta	301.338	4.616.048	EV-SAN-91
Benzinera Renova Oil	Benzinera	<i>Confidencial</i>	Est	973 75 11 52 web municipal, xarxes socials o avís porta a porta	300.800	4.615.300	EV-SER-92
Benzinera Bon Àrea Torrefarrera	Benzinera	<i>Confidencial</i>	Est	973 75 10 06 web municipal, xarxes socials o avís porta a porta	300.569	4.615.242	EV-SER-93
Estació de Servei Petrocat - Repsol	Benzinera	<i>Confidencial</i>	Est	973750229 web municipal, xarxes socials o avís porta a porta	300.586	4.616.059	EV-SER-94

VULNERABILITAT MUNICIPAL							
Element vulnerable	Ús actual	Ocupació / població	Sector afectació	Contacte	Coordenades UTM31N - ETRS89		Codi mapa
					X	Y	
Deixalleria de Torrefarrera	Deixalleria	<i>Confidencial</i>	Est	973 75 00 01 <a href="mailto:ajuntament@torrefarrera.cat">ajuntament@torrefarrera.cat</a> web municipal, xarxes socials o avís porta a porta	300.806	4.616.247	EV-SER - 95
Aeroport de Lleida - Alguaire	Aeroport	<i>Confidencial</i>	Alguaire	973 03 27 00 web municipal, xarxes socials o avís porta a porta	295.136	4.622.602	EV-TR - 96
Les Comes	Nucli aïllat	<i>Confidencial</i>	Est	973 75 00 01 <a href="mailto:ajuntament@torrefarrera.cat">ajuntament@torrefarrera.cat</a> web municipal, xarxes socials o avís porta a porta	300.243	4.615.581	EV-URB - 97
Corxat	Nucli aïllat	<i>Confidencial</i>	Est	973 75 00 01 <a href="mailto:ajuntament@torrefarrera.cat">ajuntament@torrefarrera.cat</a> web municipal, xarxes socials o avís porta a porta	300.335	4.615.279	EV-URB - 98
El Pla de la Pona	Nucli aïllat	<i>Confidencial</i>	Est	973 75 00 01 <a href="mailto:ajuntament@torrefarrera.cat">ajuntament@torrefarrera.cat</a> web municipal, xarxes socials o avís porta a porta	299.002	4.616.783	EV-URB - 99
La Raconada	Nucli aïllat	<i>Confidencial</i>	Est	973 75 00 01 <a href="mailto:ajuntament@torrefarrera.cat">ajuntament@torrefarrera.cat</a> web municipal, xarxes socials o avís porta a porta	300.569	4.616.985	EV-URB - 100
Salats	Nucli aïllat	<i>Confidencial</i>	Est	973 75 00 01 <a href="mailto:ajuntament@torrefarrera.cat">ajuntament@torrefarrera.cat</a> web municipal, xarxes socials o avís porta a porta	298.472	4.617.040	EV-URB - 101

VULNERABILITAT MUNICIPAL							
Element vulnerable	Ús actual	Ocupació /població	Sector afectació	Contacte	Coordenades UTM31N - ETRS89		Codi mapa
					X	Y	
Tossal	Nucli aïllat	<i>Confidencial</i>	Est	973 75 00 01 <a href="mailto:ajuntament@torrefarrera.cat">ajuntament@torrefarrera.cat</a> web municipal, xarxes socials o avis porta a porta	301.576	4.616.385	EV- URB - 102
Festa de Sant Sebastià	Activitat extraordinària, festa, aplec, cercavila, etc.	<i>Confidencial</i>	Est	973 75 00 01 <a href="mailto:ajuntament@torrefarrera.cat">ajuntament@torrefarrera.cat</a> web municipal, xarxes socials o avis porta a porta	300.777	4.616.262	EV- AE- 103
Racó de Gombau	Nucli aïllat	<i>Confidencial</i>	Oest	973 75 00 01 <a href="mailto:ajuntament@torrefarrera.cat">ajuntament@torrefarrera.cat</a> web municipal, xarxes socials o avis porta a porta	298.993	4.616.193	EV- URB- 104

#### 6.1.3.2.4 Elements vulnerables per emergències aeronàutiques. AEROCAT

VULNERABILITAT MUNICIPAL							
Element vulnerable	Ús actual	Ocupació /població	Sector afectació	Contacte	Coordenades UTM31N - ETRS89		Codi mapa
					X	Y	
Biblioteca Pública de Torrefarrera Providència Tomàs	Biblioteca	<i>Confidencial</i>	Est	973 75 00 01 <a href="mailto:ajuntament@torrefarrera.cat">ajuntament@torrefarrera.cat</a> web municipal, megafonia fixa, xarxes socials o avis porta a porta	301.057	4.616.392	EV- CU -9
Institut Joan Solà	Institut	<i>Confidencial</i>	Est	973 49 00 30 <a href="mailto:c5009733@xtec.cat">c5009733@xtec.cat</a> web municipal, megafonia fixa, xarxes socials o avis porta a porta	301.207	4.616.395	EV- EDU - 15
Cementiri de Torrefarrera	Cementiri	<i>Confidencial</i>	Est	973 75 00 01 <a href="mailto:ajuntament@torrefarrera.cat">ajuntament@torrefarrera.cat</a> web municipal, megafonia fixa, xarxes socials o avis porta a porta	300.844	4.616.697	EV- FUN - 19

VULNERABILITAT MUNICIPAL							
Element vulnerable	Ús actual	Ocupació /població	Sector afectació	Contacte	Coordenades UTM31N - ETRS89		Codi mapa
					X	Y	
				web municipal, xarxes socials o avís porta a porta			
Sala de Vetlla municipal	Serveis funeraris altre (tanatoris, etc.)	<i>Confidencial</i>	Est	873 49 00 30 <a href="mailto:c5009733@xtec.cat">c5009733@xtec.cat</a> web municipal, megafonia fixa, xarxes socials o avís porta a porta	300.900	4.616.721	EV-FUN - 20
Masia 25. <i>Confidencial</i>	Masia, casa aïllada	<i>Confidencial</i>	Est	<i>Confidencial</i>	300.807	4.616.800	EV-M -47
Masia 44	Masia, casa aïllada	<i>Confidencial</i>	Est	<i>Confidencial</i>	300.838	4.616.814	EV-M -65
<i>Confidencial</i>	Granja	<i>Confidencial</i>	Oest	<i>Confidencial</i>	295.894	4.620.223	EV-RAM -68
<i>Confidencial</i>	Granja	<i>Confidencial</i>	Est	<i>Confidencial</i>	300.484	4.617.234	EV-RAM -70
<i>Confidencial</i>	Granja	<i>Confidencial</i>	Est	<i>Confidencial</i>	300.210	4.616.961	EV-RAM -78
Aeroport de Lleida - Alguaire	Aeroport	<i>Confidencial</i>	Alguaire	973 03 27 00 web municipal, xarxes socials o avís porta a porta	295.136	4.622.602	EV-TR - 96
La Raconada	Nucli aïllat	<i>Confidencial</i>	Est	973 75 00 01 <a href="mailto:ajuntament@torrefarrera.cat">ajuntament@torrefarrera.cat</a> web municipal, xarxes socials o avís porta a porta	300.569	4.616.985	EV-URB - 100
Racó de Gombau	Nucli aïllat	<i>Confidencial</i>	Oest	973 75 00 01 <a href="mailto:ajuntament@torrefarrera.cat">ajuntament@torrefarrera.cat</a> web municipal, xarxes socials o avís porta a porta	298.993	4.616.193	EV-URB- 104

**6.1.3.2.5 Elements vulnerables per sismes SISMICAT**

VULNERABILITAT MUNICIPAL							
Element vulnerable	Ús actual	Ocupació / població	Sector afectació	Contacte	Coordenades UTM31N - ETRS89		Codi mapa
					X	Y	
Nucli Malpartit	Nucli aïllat	<i>Confidencial</i>	Oest	Senyora Antonieta web municipal, xarxes socials o avís porta a porta	300.806	4.616.261	EV-URB-2
Nucli Torrefarrera	Nucli aïllat	<i>Confidencial</i>	Est	973 75 00 01 <a href="mailto:ajuntament@torrefarrera.cat">ajuntament@torrefarrera.cat</a> web municipal, megafonia fixa, xarxes socials o avís porta a porta	300.806	4.616.261	EV-URB-3
Llar de jubilats	Cultural altre (casal social, casal gent gran, AAVV, etc.)	<i>Confidencial</i>	Est	973 75 00 01 <a href="mailto:ajuntament@torrefarrera.cat">ajuntament@torrefarrera.cat</a> web municipal, megafonia fixa, xarxes socials o avís porta a porta	300.797	4.616.244	EV-CU-12
Escola la Creu - Escola de música torrefarrera	Escola	<i>Confidencial</i>	Est	973 75 02 50 <a href="mailto:c5004711@xtec.cat">c5004711@xtec.cat</a> web municipal, megafonia fixa, xarxes socials o avís porta a porta	301.111	4.615.674	EV-EDU-13
Llar d'infants Ralet ralet	Escola bressol	<i>Confidencial</i>	Est	973 75 17 32 web municipal, megafonia fixa, xarxes socials o avís porta a porta	300.549	4.616.335	EV-EDU-14
Institut Joan Solà	Institut	<i>Confidencial</i>	Est	973 49 00 30 <a href="mailto:c5009733@xtec.cat">c5009733@xtec.cat</a> web municipal, megafonia fixa, xarxes socials o avís porta a porta	301.207	4.616.395	EV-EDU-15
Sala de Vetlla municipal	Serveis funeraris altre (tanatoris, etc.)	<i>Confidencial</i>	Est	973 75 00 01 <a href="mailto:ajuntament@torrefarrera.cat">ajuntament@torrefarrera.cat</a> web municipal, megafonia fixa, xarxes socials o avís porta a porta	300.900	4.616.721	EV-FUN-20
Polígon industrial Torrefarrera	Polígon industrial	<i>Confidencial</i>	Est	973 75 00 01 <a href="mailto:ajuntament@torrefarrera.cat">ajuntament@torrefarrera.cat</a> web municipal, xarxes socials o avís porta a porta	300.581	4.615.740	EV-IND-21

VULNERABILITAT MUNICIPAL							
Element vulnerable	Ús actual	Ocupació / població	Sector afectació	Contacte	Coordenades UTM31N - ETRS89		Codi mapa
					X	Y	
Polígon industrial la Raconada	Polígon industrial	<i>Confidencial</i>	Est	973 75 00 01 <a href="mailto:ajuntament@torrefarrera.cat">ajuntament@torrefarrera.cat</a> web municipal, xarxes socials o avís porta a porta	299.542	4.616.796	EV-IND - 22
Parròquia de l'Exaltació de la Santa Creu	Centre de culte (església, mesquita, etc.)	<i>Confidencial</i>	Est	973 75 00 01 <a href="mailto:ajuntament@torrefarrera.cat">ajuntament@torrefarrera.cat</a> web municipal, megafonia fixa, xarxes socials o avís porta a porta	300.806	4.616.261	EV-REL - 88
Residència Sant Josep	Residència gent gran	<i>Confidencial</i>	Oest	973 73 83 49 web municipal, xarxes socials o avís porta a porta	294.763	4.618.465	EV-RES - 89
Consultori local Torrefarrera	CAP	<i>Confidencial</i>	Est	973 75 00 01 <a href="mailto:ajuntament@torrefarrera.cat">ajuntament@torrefarrera.cat</a> web municipal, megafonia fixa, xarxes socials o avís porta a porta	300.870	4.616.309	EV-SAN - 90
Centre Ginesta	Sanitari altre	<i>Confidencial</i>	Est	973 27 43 99 web municipal, megafonia fixa, xarxes socials o avís porta a porta	301.338	4.616.048	EV-SAN - 91
Benzinera Renova Oil	Benzinera	<i>Confidencial</i>	Est	973 75 11 52 web municipal, xarxes socials o avís porta a porta	300.800	4.615.300	EV-SER - 92
Benzinera Bon Àrea Torrefarrera	Benzinera	<i>Confidencial</i>	Est	973 75 10 06 web municipal, xarxes socials o avís porta a porta	300.569	4.615.242	EV-SER - 93
Estació de Servei Petrocat - Repsol	Benzinera	<i>Confidencial</i>	Est	973750229 web municipal, xarxes socials o avís porta a porta	300.586	4.616.059	EV-SER - 94
Deixalleria de Torrefarrera	Deixalleria	<i>Confidencial</i>	Est	973 75 00 01 <a href="mailto:ajuntament@torrefarrera.cat">ajuntament@torrefarrera.cat</a> web municipal, xarxes socials o avís porta a porta	300.806	4.616.247	EV-SER - 95
Aeroport de Lleida - Alguaire	Aeroport	<i>Confidencial</i>	Alguaire	973 03 27 00 web municipal, xarxes socials o avís porta a porta	295.136	4.622.602	EV-TR - 96

VULNERABILITAT MUNICIPAL							
Element vulnerable	Ús actual	Ocupació /població	Sector afectació	Contacte	Coordenades UTM31N - ETRS89		Codi mapa
					X	Y	
Les Comes	Nucli aïllat	<i>Confidencial</i>	Est	973 75 00 01 <a href="mailto:ajuntament@torrefarrera.cat">ajuntament@torrefarrera.cat</a> web municipal, xarxes socials o avís porta a porta	300.243	4.615.581	EV- URB -97
Corxat	Nucli aïllat	<i>Confidencial</i>	Est	973 75 00 01 <a href="mailto:ajuntament@torrefarrera.cat">ajuntament@torrefarrera.cat</a> web municipal, xarxes socials o avís porta a porta	300.335	4.615.279	EV- URB -98
El Pla de la Pona	Nucli aïllat	<i>Confidencial</i>	Est	973 75 00 01 <a href="mailto:ajuntament@torrefarrera.cat">ajuntament@torrefarrera.cat</a> web municipal, xarxes socials o avís porta a porta	299.002	4.616.783	EV- URB -99
La Raconada	Nucli aïllat	<i>Confidencial</i>	Est	973 75 00 01 <a href="mailto:ajuntament@torrefarrera.cat">ajuntament@torrefarrera.cat</a> web municipal, xarxes socials o avís porta a porta	300.569	4.616.985	EV- URB -100
Salats	Nucli aïllat	<i>Confidencial</i>	Est	973 75 00 01 <a href="mailto:ajuntament@torrefarrera.cat">ajuntament@torrefarrera.cat</a> web municipal, xarxes socials o avís porta a porta	298.472	4.617.040	EV- URB -101
Tossal	Nucli aïllat	<i>Confidencial</i>	Est	973 75 00 01 <a href="mailto:ajuntament@torrefarrera.cat">ajuntament@torrefarrera.cat</a> web municipal, xarxes socials o avís porta a porta	301.576	4.616.385	EV- URB -102

#### 6.1.3.2.6 Elements vulnerables per ventades VENTCAT.

VULNERABILITAT MUNICIPAL							
Element vulnerable	Ús actual	Ocupació /població	Sector afectació	Contacte	Coordenades UTM31N - ETRS89		Codi mapa
					X	Y	
Nucli Malpartit	Nucli aïllat	<i>Confidencial</i>	Oest	Senyora Antonieta web municipal, xarxes socials o avís porta a porta	300.806	4.616.261	EV- URB -2
Nucli Torrefarrera	Nucli aïllat	<i>Confidencial</i>	Est	973 75 00 01 <a href="mailto:ajuntament@torrefarrera.cat">ajuntament@torrefarrera.cat</a>	300.806	4.616.261	EV- URB -3

VULNERABILITAT MUNICIPAL							
Element vulnerable	Ús actual	Ocupació / població	Sector afectació	Contacte	Coordenades UTM31N - ETRS89		Codi mapa
					X	Y	
				web municipal, megafonia fixa, xarxes socials o avís porta a porta			
Festa cassoles Torrefarrera	Activitat extraordinària, festa, aplec, cercavila, etc.	<i>Confidencial</i>	Est	973 75 00 01 <a href="mailto:ajuntament@torrefarrera.cat">ajuntament@torrefarrera.cat</a> web municipal, megafonia fixa, xarxes socials o avís porta a porta	301.111	4.615.792	EV-AE -4
Revetlla de Sant Joan	Activitat extraordinària, festa, aplec, cercavila, etc.	<i>Confidencial</i>	Est	973 75 00 01 <a href="mailto:ajuntament@torrefarrera.cat">ajuntament@torrefarrera.cat</a> web municipal, megafonia fixa, xarxes socials o avís porta a porta	300.879	4.616.295	EV-AE -5
Festa Major Torrefarrera	Activitat extraordinària, festa, aplec, cercavila, etc.	<i>Confidencial</i>	Est	973 75 00 01 <a href="mailto:ajuntament@torrefarrera.cat">ajuntament@torrefarrera.cat</a> web municipal, megafonia fixa, xarxes socials o avís porta a porta	300.938	4.616.352	EV-AE -6
Mercat municipal	Activitat extraordinària, festa, aplec, cercavila, etc.	<i>Confidencial</i>	Est	973 75 00 01 <a href="mailto:ajuntament@torrefarrera.cat">ajuntament@torrefarrera.cat</a> web municipal, megafonia fixa, xarxes socials o avís porta a porta	300.609	4.615.755	EV-AE -7
Festa de cap d'any	Activitat extraordinària, festa, aplec, cercavila, etc.	<i>Confidencial</i>	Est	973 75 00 01 <a href="mailto:ajuntament@torrefarrera.cat">ajuntament@torrefarrera.cat</a> web municipal, megafonia fixa, xarxes socials o avís porta a porta	300.777	4.616.262	EV-AE -8
Llar de jubilats	Cultural altre (casal social, casal gent gran, AAVV, etc.)	<i>Confidencial</i>	Est	973 75 00 01 <a href="mailto:ajuntament@torrefarrera.cat">ajuntament@torrefarrera.cat</a> web municipal, megafonia fixa, xarxes socials o avís porta a porta	300.797	4.616.244	EV-CU -12
Escola la Creu - Escola de música torrefarrera	Escola	<i>Confidencial</i>	Est	973 75 02 50 <a href="mailto:c5004711@xtec.cat">c5004711@xtec.cat</a> web municipal, megafonia fixa, xarxes socials o avís porta a porta	301.111	4.615.674	EV-EDU -13

VULNERABILITAT MUNICIPAL							
Element vulnerable	Ús actual	Ocupació /població	Sector afectació	Contacte	Coordenades UTM31N - ETRS89		Codi mapa
					X	Y	
Llar d'infants Ralet ralet	Escola bressol	<i>Confidencial</i>	Est	973 75 17 32 web municipal, megafonia fixa, xarxes socials o avís porta a porta	300.549	4.616.335	EV-EDU -14
Institut Joan Solà	Institut	<i>Confidencial</i>	Est	973 49 00 30 <a href="mailto:c5009733@xtec.cat">c5009733@xtec.cat</a> web municipal, megafonia fixa, xarxes socials o avís porta a porta	301.207	4.616.395	EV-EDU -15
Complex esportiu el Segrià	Complex esportiu	<i>Confidencial</i>	Est	973 75 00 01 <a href="mailto:ajuntament@torrefarrera.cat">ajuntament@torrefarrera.cat</a> web municipal, megafonia fixa, xarxes socials o avís porta a porta	300.975	4.615.846	EV-ESP -16
Piscines municipals	Piscina aire lliure	<i>Confidencial</i>	Est	973 75 00 01 <a href="mailto:ajuntament@torrefarrera.cat">ajuntament@torrefarrera.cat</a> web municipal, xarxes socials o avís porta a porta	301.089	4.615.776	EV-ESP -18
Cementiri de Torrefarrera	Cementiri	<i>Confidencial</i>	Est	973 75 00 01 <a href="mailto:ajuntament@torrefarrera.cat">ajuntament@torrefarrera.cat</a> web municipal, megafonia fixa, xarxes socials o avís porta a porta	300.844	4.616.697	EV-FUN -19
Sala de Vetlla municipal	Serveis funeraris altre (tanatoris, etc.)	<i>Confidencial</i>	Est	973 75 00 01 <a href="mailto:ajuntament@torrefarrera.cat">ajuntament@torrefarrera.cat</a> web municipal, megafonia fixa, xarxes socials o avís porta a porta	300.900	4.616.721	EV-FUN -20
Polígon industrial Torrefarrera	Polígon industrial	<i>Confidencial</i>	Est	973 75 00 01 <a href="mailto:ajuntament@torrefarrera.cat">ajuntament@torrefarrera.cat</a> web municipal, xarxes socials o avís porta a porta	300.581	4.615.740	EV-IND -21
Polígon industrial la Raconada	Polígon industrial	<i>Confidencial</i>	Est	973 75 00 01 <a href="mailto:ajuntament@torrefarrera.cat">ajuntament@torrefarrera.cat</a> web municipal, xarxes socials o avís porta a porta	299.542	4.616.796	EV-IND -22
Parròquia de l'Exaltació	Centre de culte (església,	<i>Confidencial</i>	Est	973 75 00 01 <a href="mailto:ajuntament@torrefarrera.cat">ajuntament@torrefarrera.cat</a>	300.806	4.616.261	EV-REL -88

VULNERABILITAT MUNICIPAL							
Element vulnerable	Ús actual	Ocupació /població	Sector afectació	Contacte	Coordenades UTM31N - ETRS89		Codi mapa
					X	Y	
de la Santa Creu	mesquita, etc.)			web municipal, megafonia fixa, xarxes socials o avís porta a porta			
Residència Sant Josep	Residència gent gran	<i>Confidencial</i>	Oest	973 73 83 49 web municipal, xarxes socials o avís porta a porta	294.763	4.618.465	EV-RES-89
Consultori local Torrefarrera	CAP	<i>Confidencial</i>	Est	973 75 00 01 <a href="mailto:ajuntament@torrefarrera.cat">ajuntament@torrefarrera.cat</a> web municipal, megafonia fixa, xarxes socials o avís porta a porta	300.870	4.616.309	EV-SAN-90
Centre Ginesta	Sanitari altre	<i>Confidencial</i>	Est	973 27 43 99 web municipal, megafonia fixa, xarxes socials o avís porta a porta	301.338	4.616.048	EV-SAN-91
Benzinera Renova Oil	Benzinera	<i>Confidencial</i>	Est	973 75 11 52 web municipal, xarxes socials o avís porta a porta	300.800	4.615.300	EV-SER-92
Benzinera Bon Àrea Torrefarrera	Benzinera	<i>Confidencial</i>	Est	973 75 10 06 web municipal, xarxes socials o avís porta a porta	300.569	4.615.242	EV-SER-93
Estació de Servei Petrocat - Repsol	Benzinera	<i>Confidencial</i>	Est	973750229 web municipal, xarxes socials o avís porta a porta	300.586	4.616.059	EV-SER-94
Deixalleria de Torrefarrera	Deixalleria	<i>Confidencial</i>	Est	973 75 00 01 <a href="mailto:ajuntament@torrefarrera.cat">ajuntament@torrefarrera.cat</a> web municipal, xarxes socials o avís porta a porta	300.806	4.616.247	EV-SER-95
Aeroport de Lleida - Alguaire	Aeroport	<i>Confidencial</i>	Alguaire	973 03 27 00 web municipal, xarxes socials o avís porta a porta	295.136	4.622.602	EV-TR-96
Les Comes	Nucli aïllat	<i>Confidencial</i>	Est	973 75 00 01 <a href="mailto:ajuntament@torrefarrera.cat">ajuntament@torrefarrera.cat</a> web municipal, xarxes socials o avís porta a porta	300.243	4.615.581	EV-URB-97
Corxat	Nucli aïllat	<i>Confidencial</i>	Est	973 75 00 01 <a href="mailto:ajuntament@torrefarrera.cat">ajuntament@torrefarrera.cat</a>	300.335	4.615.279	EV-URB-98

VULNERABILITAT MUNICIPAL							
Element vulnerable	Ús actual	Ocupació /població	Sector afectació	Contacte	Coordenades UTM31N - ETRS89		Codi mapa
					X	Y	
				web municipal, xarxes socials o avís porta a porta			
El Pla de la Pona	Nucli aïllat	<i>Confidencial</i>	Est	973 75 00 01 <a href="mailto:ajuntament@torrefarrera.cat">ajuntament@torrefarrera.cat</a> web municipal, xarxes socials o avís porta a porta	299.002	4.616.783	EV-URB-99
La Raconada	Nucli aïllat	<i>Confidencial</i>	Est	973 75 00 01 <a href="mailto:ajuntament@torrefarrera.cat">ajuntament@torrefarrera.cat</a> web municipal, xarxes socials o avís porta a porta	300.569	4.616.985	EV-URB-100
Salats	Nucli aïllat	<i>Confidencial</i>	Est	973 75 00 01 <a href="mailto:ajuntament@torrefarrera.cat">ajuntament@torrefarrera.cat</a> web municipal, xarxes socials o avís porta a porta	298.472	4.617.040	EV-URB-101
Tossal	Nucli aïllat	<i>Confidencial</i>	Est	973 75 00 01 <a href="mailto:ajuntament@torrefarrera.cat">ajuntament@torrefarrera.cat</a> web municipal, xarxes socials o avís porta a porta	301.576	4.616.385	EV-URB-102
Festa de Sant Sebastià	Activitat extraordinària, festa, aplec, cercavila, etc.	<i>Confidencial</i>	Est	973 75 00 01 <a href="mailto:ajuntament@torrefarrera.cat">ajuntament@torrefarrera.cat</a>	300.777	4.616.262	EV-AE-103
Racó de Gombau	Nucli aïllat	<i>Confidencial</i>	Oest	973 75 00 01 <a href="mailto:ajuntament@torrefarrera.cat">ajuntament@torrefarrera.cat</a> web municipal, xarxes socials o avís porta a porta	298.993	4.616.193	EV-URB-104

### 6.1.3.2.7 Elements vulnerables per pandèmies.

VULNERABILITAT MUNICIPAL							
Element vulnerable	Ús actual	Ocupació /població	Sector afectació	Contacte	Coordenades UTM31N - ETRS89		Codi mapa
					X	Y	
Nucli Malpartit	Nucli aïllat	<i>Confidencial</i>	Oest	Senyora Antonieta web municipal, xarxes socials o avís porta a porta	300.806	4.616.261	EV-URB-2

VULNERABILITAT MUNICIPAL							
Element vulnerable	Ús actual	Ocupació /població	Sector afectació	Contacte	Coordenades UTM31N - ETRS89		Codi mapa
					X	Y	
Nucli Torrefarrera	Nucli aïllat	<i>Confidencial</i>	Est	973 75 00 01 <a href="mailto:ajuntament@torrefarrera.cat">ajuntament@torrefarrera.cat</a> web municipal, megafonia fixa, xarxes socials o avís porta a porta	300.806	4.616.261	EV-URB -3
Festa cassoles Torrefarrera	Activitat extraordinària, festa, aplec, cercavila, etc.	<i>Confidencial</i>	Est	973 75 00 01 <a href="mailto:ajuntament@torrefarrera.cat">ajuntament@torrefarrera.cat</a> web municipal, megafonia fixa, xarxes socials o avís porta a porta	301.111	4.615.792	EV-AE -4
Revetlla de Sant Joan	Activitat extraordinària, festa, aplec, cercavila, etc.	<i>Confidencial</i>	Est	973 75 00 01 <a href="mailto:ajuntament@torrefarrera.cat">ajuntament@torrefarrera.cat</a> web municipal, megafonia fixa, xarxes socials o avís porta a porta	300.879	4.616.295	EV-AE -5
Festa Major Torrefarrera	Activitat extraordinària, festa, aplec, cercavila, etc.	<i>Confidencial</i>	Est	973 75 00 01 <a href="mailto:ajuntament@torrefarrera.cat">ajuntament@torrefarrera.cat</a> web municipal, megafonia fixa, xarxes socials o avís porta a porta	300.938	4.616.352	EV-AE -6
Mercat municipal	Activitat extraordinària, festa, aplec, cercavila, etc.	<i>Confidencial</i>	Est	973 75 00 01 <a href="mailto:ajuntament@torrefarrera.cat">ajuntament@torrefarrera.cat</a> web municipal, megafonia fixa, xarxes socials o avís porta a porta	300.609	4.615.755	EV-AE -7
Festa de cap d'any	Activitat extraordinària, festa, aplec, cercavila, etc.	<i>Confidencial</i>	Est	973 75 00 01 <a href="mailto:ajuntament@torrefarrera.cat">ajuntament@torrefarrera.cat</a> web municipal, megafonia fixa, xarxes socials o avís porta a porta	300.777	4.616.262	EV-AE -8
Biblioteca Pública de Torrefarrera Providència Tomàs	Biblioteca	<i>Confidencial</i>	Est	973 75 00 01 <a href="mailto:ajuntament@torrefarrera.cat">ajuntament@torrefarrera.cat</a> web municipal, megafonia fixa, xarxes socials o avís porta a porta	301.057	4.616.392	EV-CU -9
Sala d'Exposicions Jaume Perelló	Cultural altre (casal social, casal gent gran, AAVV, etc.)	<i>Confidencial</i>	Est	973 75 00 01 <a href="mailto:ajuntament@torrefarrera.cat">ajuntament@torrefarrera.cat</a> web municipal, megafonia fixa, xarxes socials o avís porta a porta	300.736	4.616.304	EV-CU -10

VULNERABILITAT MUNICIPAL							
Element vulnerable	Ús actual	Ocupació /població	Sector afectació	Contacte	Coordenades UTM31N - ETRS89		Codi mapa
					X	Y	
SALA SOCIAL	Cultural altre (casal social, casal gent gran, AAVV, etc.)	<i>Confidencial</i>	Est	973 75 00 01 <a href="mailto:ajuntament@torrefarrera.cat">ajuntament@torrefarrera.cat</a> web municipal, megafonia fixa, xarxes socials o avís porta a porta	300.793	4.616.259	EV-CU - 11
Llar de jubilats	Cultural altre (casal social, casal gent gran, AAVV, etc.)	<i>Confidencial</i>	Est	973 75 00 01 <a href="mailto:ajuntament@torrefarrera.cat">ajuntament@torrefarrera.cat</a> web municipal, megafonia fixa, xarxes socials o avís porta a porta	300.797	4.616.244	EV-CU - 12
Escola la Creu - Escola de música torrefarrera	Escola	<i>Confidencial</i>	Est	973 75 02 50 <a href="mailto:c5004711@xtec.cat">c5004711@xtec.cat</a> web municipal, megafonia fixa, xarxes socials o avís porta a porta	301.111	4.615.674	EV-EDU -13
Llar d'infants Ralet ralet	Escola bressol	<i>Confidencial</i>	Est	973 75 17 32 web municipal, megafonia fixa, xarxes socials o avís porta a porta	300.549	4.616.335	EV-EDU -14
Institut Joan Solà	Institut	<i>Confidencial</i>	Est	973 49 00 30 <a href="mailto:c5009733@xtec.cat">c5009733@xtec.cat</a> web municipal, megafonia fixa, xarxes socials o avís porta a porta	301.207	4.616.395	EV-EDU -15
Complex esportiu el Segrià	Complex esportiu	<i>Confidencial</i>	Est	973 75 00 01 <a href="mailto:ajuntament@torrefarrera.cat">ajuntament@torrefarrera.cat</a> web municipal, megafonia fixa, xarxes socials o avís porta a porta	300.975	4.615.846	EV-ESP - 16
Pavelló municipal	Pavelló poliesportiu	<i>Confidencial</i>	Est	973 75 00 01 <a href="mailto:ajuntament@torrefarrera.cat">ajuntament@torrefarrera.cat</a> web municipal, megafonia fixa, xarxes socials o avís porta a porta	301.144	4.615.815	EV-ESP - 17
Piscines municipals	Piscina aire lliure	<i>Confidencial</i>	Est	973 75 00 01 <a href="mailto:ajuntament@torrefarrera.cat">ajuntament@torrefarrera.cat</a> web municipal, megafonia fixa, xarxes socials o avís porta a porta	301.089	4.615.776	EV-ESP - 18

VULNERABILITAT MUNICIPAL							
Element vulnerable	Ús actual	Ocupació / població	Sector afectació	Contacte	Coordenades UTM31N - ETRS89		Codi mapa
					X	Y	
Cementiri de Torrefarrera	Cementiri	<i>Confidencial</i>	Est	973 75 00 01 <a href="mailto:ajuntament@torrefarrera.cat">ajuntament@torrefarrera.cat</a> web municipal, xarxes socials o avís porta a porta	300.844	4.616.697	EV-FUN -19
Sala de Vetlla municipal	Serveis funeraris altre (tanatoris, etc.)	<i>Confidencial</i>	Est	973 75 00 01 <a href="mailto:ajuntament@torrefarrera.cat">ajuntament@torrefarrera.cat</a> web municipal, megafonia fixa, xarxes socials o avís porta a porta	300.900	4.616.721	EV-FUN -20
Polígon industrial Torrefarrera	Polígon industrial	<i>Confidencial</i>	Est	973 75 00 01 <a href="mailto:ajuntament@torrefarrera.cat">ajuntament@torrefarrera.cat</a> web municipal, xarxes socials o avís porta a porta	300.581	4.615.740	EV-IND -21
Polígon industrial la Raconada	Polígon industrial	<i>Confidencial</i>	Est	973 75 00 01 <a href="mailto:ajuntament@torrefarrera.cat">ajuntament@torrefarrera.cat</a> web municipal, xarxes socials o avís porta a porta	299.542	4.616.796	EV-IND -22
Parròquia de l'Exaltació de la Santa Creu	Centre de culte (església, mesquita, etc.)	<i>Confidencial</i>	Est	973 75 00 01 <a href="mailto:ajuntament@torrefarrera.cat">ajuntament@torrefarrera.cat</a> web municipal, megafonia fixa, xarxes socials o avís porta a porta	300.806	4.616.261	EV-REL -88
Residència Sant Josep	Residència gent gran	<i>Confidencial</i>	Oest	973 73 83 49 web municipal, xarxes socials o avís porta a porta	294.763	4.618.465	EV-RES -89
Consultori local Torrefarrera	CAP	<i>Confidencial</i>	Est	973 75 00 01 <a href="mailto:ajuntament@torrefarrera.cat">ajuntament@torrefarrera.cat</a> web municipal, megafonia fixa, xarxes socials o avís porta a porta	300.870	4.616.309	EV-SAN -90
Centre Ginesta	Sanitari altre	<i>Confidencial</i>	Est	973 27 43 99 web municipal, megafonia fixa, xarxes socials o avís porta a porta	301.338	4.616.048	EV-SAN -91
Aeroport de Lleida - Alguaire	Aeroport	<i>Confidencial</i>	Alguaire	973 03 27 00 web municipal, xarxes socials o avís porta a porta	295.136	4.622.602	EV-TR -96

VULNERABILITAT MUNICIPAL							
Element vulnerable	Ús actual	Ocupació /població	Sector afectació	Contacte	Coordenades UTM31N - ETRS89		Codi mapa
					X	Y	
Les Comes	Nucli aïllat	<i>Confidencial</i>	Est	973 75 00 01 <a href="mailto:ajuntament@torrefarrera.cat">ajuntament@torrefarrera.cat</a> web municipal, xarxes socials o avís porta a porta	300.243	4.615.581	EV-URB-97
Corxat	Nucli aïllat	<i>Confidencial</i>	Est	973 75 00 01 <a href="mailto:ajuntament@torrefarrera.cat">ajuntament@torrefarrera.cat</a> web municipal, xarxes socials o avís porta a porta	300.335	4.615.279	EV-URB-98
El Pla de la Pona	Nucli aïllat	<i>Confidencial</i>	Est	973 75 00 01 <a href="mailto:ajuntament@torrefarrera.cat">ajuntament@torrefarrera.cat</a> web municipal, xarxes socials o avís porta a porta	299.002	4.616.783	EV-URB-99
La Raconada	Nucli aïllat	<i>Confidencial</i>	Est	973 75 00 01 <a href="mailto:ajuntament@torrefarrera.cat">ajuntament@torrefarrera.cat</a> web municipal, xarxes socials o avís porta a porta	300.569	4.616.985	EV-URB-100
Salats	Nucli aïllat	<i>Confidencial</i>	Est	973 75 00 01 <a href="mailto:ajuntament@torrefarrera.cat">ajuntament@torrefarrera.cat</a> web municipal, xarxes socials o avís porta a porta	298.472	4.617.040	EV-URB-101
Tossal	Nucli aïllat	<i>Confidencial</i>	Est	973 75 00 01 <a href="mailto:ajuntament@torrefarrera.cat">ajuntament@torrefarrera.cat</a> web municipal, xarxes socials o avís porta a porta	301.576	4.616.385	EV-URB-102
Festa de Sant Sebastià	Activitat extraordinària, festa, aplec, cercavila, etc.	<i>Confidencial</i>	Est	973 75 00 01 <a href="mailto:ajuntament@torrefarrera.cat">ajuntament@torrefarrera.cat</a>	300.777	4.616.262	EV-AE-103
Racó de Gombau	Nucli aïllat	<i>Confidencial</i>	Oest	973 75 00 01 <a href="mailto:ajuntament@torrefarrera.cat">ajuntament@torrefarrera.cat</a> web municipal, xarxes socials o avís porta a porta	298.993	4.616.193	EV-URB-104

**6.1.4 CENTRES D'ACOLLIDA**

<b>CENTRES D'ACOLLIDA</b>				
<b>CODI MAPA</b>	<b>NOM</b>	<b>ADREÇA</b>	<b>TELÈFON</b>	<b>SERVEIS DISPONIBLES (dutxes, llits, cuina calefacció...)</b>
<b>CA-3</b>	Escola la Creu	Avinguda Europa, 92, 25123 Torrefarrera, Lleida	973 750 250	Dutxes, cuina, calefacció, lavabos
<b>CA-4</b>	Sala social	Carrer Major, 35, 25123 Torrefarrera, Lleida	973 750 001	Calefacció i lavabos
<b>CA-5</b>	Biblioteca municipal	Carrer Corts Catalanes, 25 B, 25123 Torrefarrera, Lleida	973 750 240	Calefacció i lavabos
<b>CA-6</b>	Pavelló	Avinguda Europa, 90, 25123 Torrefarrera, Lleida	973 750 934	Calefacció, dutxes i lavabos
<b>CA-7</b>	Escoles Velles	Carrer Camí d'Alpicat, 12 25123 Torrefarrera, Lleida	973 750 001	Calefacció i lavabos

**6.1.5 MITJANS DE COMUNICACIÓ LOCAL**

<b>MITJANS DE COMUNICACIÓ</b>		
<b>DESCRIPCIÓ</b>	<b>LOCALITZACIÓ</b>	<b>TELÈFONS</b>
Ajuntament Torrefarrera (Pàgina web)	<a href="https://www.ajuntamentdelsoleras.cat/">https://www.ajuntamentdelsoleras.cat/</a>	973 750 001
Ràdio EMUN	Emissora 99.1 MHz	973 750 072 email: <a href="mailto:emun@emunfmradio.cat">emun@emunfmradio.cat</a>
Segre Ràdio	Emissora 93.4 MHz	973 248 000
Catalunya informació (Ràdio)	Emissora 97.0 MHz	934 444 800 (CCMA*)
iCat Ràdio	Emissora 106.1 MHz	937 578 5 0
Catalunya Ràdio	Emissora 100.7 MHz	933 069 200

MITJANS DE COMUNICACIÓ		
DESCRIPCIÓ	LOCALITZACIÓ	TELÈFONS
Ràdio Nacional d'Espanya	Emissora 94.6MHz, 612 KHz	915 817 000 973 268 812 (Lleida)
TVE Lleida (Televisió)	Televisió	973 930 975
TV3 (Televisió)	Televisió	934 999 333 (Centraleta)
Diari Segre (Premsa)	C/ del Riu, 6 (Lleida)	973 24 80 00 Fax: 973 24 60 31 email: <a href="mailto:redaccio@segre.com">redaccio@segre.com</a>
Diari la Manyana (Premsa)	-	973 001 140 email: <a href="mailto:manyana@lamanyana.cat">manyana@lamanyana.cat</a>
La Vanguardia (Premsa)	Diagonal, 477 (Barcelona)	934 812 200 Fax: 933 185 587 <a href="mailto:redaccio@lavanguardia.es">redaccio@lavanguardia.es</a>

\*Corporació catalana de mitjans audiovisuals

### 6.1.6 MUNICIPIS VEÏNS

	TELÈFON AJUNTAMENT	TELÈFON POLICIA LOCAL	UBICACIÓ
<b>Alguaire</b>	973 756 006	<i>No en disposa</i>	Nord
<b>Vilanova de Segrià</b>	973 777 081	<i>No en disposa</i>	Nord
<b>Segrià</b>	938 682 800	<i>No en disposa</i>	Nord
<b>Benavent de Segrià</b>	973 777 611	<i>No en disposa</i>	Est
<b>Torre-serona</b>	973 750 347	<i>No en disposa</i>	Est
<b>Lleida</b>	973 700 300	973 700 600	Sud
<b>Alpicat</b>	973 736 006	<i>No en disposa</i>	Sud
<b>Almacelles</b>	973 741 212	<i>No en disposa</i>	Oest

## 6.2 CATÀLEG DE MITJANS I RECURSOS

### 6.2.1 MITJANS I RECURSOS DE L'AJUNTAMENT

MITJANS I RECURSOS DE L'AJUNTAMENT		
NOM	PERSONA DE CONTACTE	DADES DE LOCALITZACIÓ
<i>Confidencial</i>		

### 6.2.2 VEHICLES MUNICIPALS

VEHICLES MUNICIPALS				
TIPUS	MATRÍCULA	MODEL	DEPARTAMENT	PÀRKING
<i>Confidencial</i>				

### 6.2.3 XARXA D'HIDRANTS MUNICIPAL

XARXA D'HIDRANTS MUNICIPAL		
NÚMERO	UTM31N - ETRS89	
	X	Y
<i>Confidencial</i>		

### 6.2.4 XARXA DE CAPTACIÓ D'AIGUA MUNICIPAL

XARXA DE CAPTACIÓ D'AIGUA					
NÚMERO	TIPUS	ACCESSIBILITAT	COORDENADES UTM31N - ETRS89		CAPACITAT
			X	Y	
<i>Confidencial</i>					

### 6.2.5 ASSOCIACIONS I GRUPS VOLUNTARIS LOCALS

ASSOCIACIONS I GRUPS VOLUNTARIS LOCALS		
NOM	PERSONA DE CONTACTE	DADES DE LOCALITZACIÓ
<i>Confidencial</i>		

**6.2.6 SERVEIS BÀSICS**

<b>SERVEIS BÀSICS</b>		
<b>SERVEI</b>	<b>PERSONA DE CONTACTE</b>	<b>DADES DE LOCALITZACIÓ</b>
<b>Aigua</b>	Ajuntament de Torrefarrera	C/ Major, 35, 25123 Torrefarrera, Lleida 973 750 001
<b>Electricitat</b>	Electra REDENERGIA SL	Carrer Riu Ter, 9-11 bxs - 25001 Lleida 973 241 522 900 373 905
<b>Gas</b>	Gas Natural / Naturgy	<b>Atenció al client</b> 900 100 502 626 111 000 <b>Avaries</b> 800 082 376

**6.2.7 SERVEIS SANITARIS**












<b>SERVEIS SANITARIS</b>	
<b>SERVEI</b>	<b>DADES DE LOCALITZACIÓ</b>
<b>Consultori local Torrefarrera</b>	Carrer Mare de Déu de Montserrat, 11, 25123 Torrefarrera, Lleida
<b>Farmàcia Sabrina Bifet</b>	Carrer Sant Sebastià, s/n, 25123 Torrefarrera, Lleida




## **7 DOCUMENT 7. CARTOGRAFIA BÀSICA I ESPECÍFICA (PER A CADA RISC)**

- **Plànol GEN01. Plànol d'emplaçament i ubicació del municipi de Torrefarrera**
- **Plànol GEN02. Vies de comunicació i infraestructures. Cartografia bàsica**
  - Plànol GEN02.1 Vies de comunicació i infraestructures. Cartografia bàsica. Vista general del terme municipal de Torrefarrera
  - Plànol GEN02.2 Vies de comunicació i infraestructures. Cartografia bàsica. Vista detall nucli urbà de Torrefarrera
  - Plànol GEN02.2 Vies de comunicació i infraestructures. Cartografia bàsica. Vista detall nucli urbà de Malpartit
- **Plànol RT03. Risc territorial per calor i fred intens. Elements vulnerables**
  - Plànol RT03.1 Risc per calor i fred intens. Elements vulnerables. Vista general del terme municipal de Torrefarrera
  - Plànol RT03.2 Risc per calor i fred intens. Elements vulnerables. Vista detall nucli urbà de Torrefarrera
  - Plànol RT03.3 Risc per calor i fred intens. Elements vulnerables. Vista detall nucli urbà de Malpartit
- **Plànol RT04. Risc territorial per concentració de persones. Elements vulnerables**
  - Plànol RT04.1 Risc per concentració de persones. Elements vulnerables. Vista general del terme municipal de Torrefarrera
  - Plànol RT04.2 Risc per concentració de persones. Elements vulnerables. Vista detall nucli urbà de Torrefarrera
- **Plànol RT06. Risc territorial per tall de subministraments bàsics. Elements vulnerables**
  - Plànol RT06.1 Risc per tall de subministraments bàsics. Elements vulnerables. Vista general del terme municipal de Torrefarrera
  - Plànol RT06.2 Risc per tall de subministraments bàsics. Elements vulnerables. Vista detall nucli urbà de Torrefarrera
  - Plànol RT06.3 Risc per tall de subministraments bàsics. Elements vulnerables. Vista detall nucli urbà de Malpartit
- **Plànol RT07. Risc territorial per ozó troposfèric. Elements vulnerables**
  - Plànol RT07.1 Risc per ozó troposfèric. Elements vulnerables. Vista sector nord del nucli urbà de Torrefarrera
  - Plànol RT07.2 Risc per ozó troposfèric. Elements vulnerables. Vista detall nucli urbà de Torrefarrera
  - Plànol RT07.3 Risc per ozó troposfèric. Elements vulnerables. Vista detall nucli urbà de Malpartit


- **Plànol RE03. Risc especial per inundacions (INUNCAT). Elements vulnerables, zones inundables i punts conflictius**
  - Plànol RE03.1 Risc per inundacions (INUNCAT). Elements vulnerables, zones inundables i punts conflictius. Vista general del terme municipal
  - Plànol RE03.2 Risc per inundacions (INUNCAT). Elements vulnerables, zones inundables i punts conflictius. Vista detall nucli urbà de Torrefarrera
  - Plànol RE03.3 Risc per inundacions (INUNCAT). Elements vulnerables, zones inundables i punts conflictius. Vista detall sector nord-oest
- **Plànol RE04. Risc especial per accidents en el transport de mercaderies perilloses (TRANSCAT). Elements vulnerables**
  - Plànol RE04.1 Risc per accidents en el transport de mercaderies perilloses (TRANSCAT). Elements vulnerables. Vista general del terme municipal de Torrefarrera
  - Plànol RE04.2 Risc per accidents en el transport de mercaderies perilloses (TRANSCAT). Elements vulnerables. Vista detall del terme municipal de Torrefarrera
  - Plànol RE04.3 Risc per accidents en el transport de mercaderies perilloses (TRANSCAT). Elements vulnerables. Vista detall del sector central del terme municipal
- **Plànol RE05. Risc especial per nevades (NEUCAT). Elements vulnerables, punts conflictius i rutes de neteja**
  - Plànol RE05.1 Risc per nevades (NEUCAT). Elements vulnerables, punts conflictius i rutes de neteja. Vista general del terme municipal de Torrefarrera
  - Plànol RE05.2 Risc per nevades (NEUCAT). Elements vulnerables, punts conflictius i rutes de neteja. Vista detall nucli urbà de Torrefarrera
  - Plànol RE05.3 Risc per nevades (NEUCAT). Elements vulnerables, punts conflictius i rutes de neteja. Vista detall nucli urbà de Malpartit
- **Plànol RE07. Risc especial per risc aeronàutic (AEROCAT). Elements vulnerables**
  - Plànol RE07.1 Risc per risc aeronàutic (AEROCAT). Elements vulnerables i zones d'emergència. Vista general del terme municipal de Torrefarrera
  - Plànol RE07.2 Risc per risc aeronàutic (AEROCAT). Elements vulnerables i zones d'emergència. Vista detall del nucli urbà de Torrefarrera
  - Plànol RE07.3 Risc per risc aeronàutic (AEROCAT). Elements vulnerables i zones d'emergència. Vista detall del sector d'afectació
- **Plànol RE09. Risc especial per sismes (SISMICAT). Elements vulnerables**
  - Plànol RE09.1 Risc per sismes (SISMICAT). Elements vulnerables. Vista general del terme municipal de Torrefarrera
  - Plànol RE09.2 Risc per sismes (SISMICAT). Elements vulnerables. Vista detall nucli urbà de Torrefarrera





- Plànol RE09.3 Risc per sismes (SISMICAT). Elements vulnerables. Vista detall nucli urbà de Malpartit
- **Plànol RE11. Risc especial per ventades (VENTCAT). Elements vulnerables**
  - Plànol RE11.1 Risc per ventades (VENTCAT). Elements vulnerables. Vista general del terme municipal de Torrefarrera
  - Plànol RE11.2 Risc per ventades (VENTCAT). Elements vulnerables. Vista detall nucli urbà de Torrefarrera
  - Plànol RE11.3 Risc per ventades (VENTCAT). Elements vulnerables. Vista detall nucli urbà de Malpartit
- **Plànol RE12. Risc especial per pandèmies. Elements vulnerables**
  - Plànol RE12.1 Risc per pandèmies. Elements vulnerables. Vista general del terme municipal de Torrefarrera
  - Plànol RE12.2 Risc per pandèmies. Elements vulnerables. Vista detall nucli urbà de Torrefarrera
  - Plànol RE12.3 Risc per pandèmies. Elements vulnerables. Vista detall nucli urbà de Malpartit


SIMBOLOGIA GENERAL	
SIMBOLOGIA	DESCRIPCIÓ
	Centres d'acollida
	Col·locació de cadenes
	CECOPAL
	CRA
	Magatzem municipal
	Dipòsit/bassa
	Hidrant/ boca de reg
	Punt conflictiu
	Punt de subministrament de fundents
	Aparcament
	Xarxa de camins
	Línies elèctriques
	Límit municipal
	Xarxa viària

SIMBOLOGIA ELEMENTS VULNERABLES	
SIMBOLOGIA	DESCRIPCIÓ
	Mercat
	Ajuntament
	Biblioteca

SIMBOLOGIA ELEMENTS VULNERABLES	
SIMBOLOGIA	DESCRIPCIÓ
	Cultural
	Escola bressol
	Esportiu
	Educatiu
	Piscina municipal
	Equipament singular
	Cementiri /serveis funeraris
	Càmping
	Hotel
	Allotjament altre
	Masia, casa aïllada
	Granja
	Religiós
	CAP
	Sanitari altre
	Benzinera
	Nucli urbà
	Zona d'esplai

<b>ESPECÍFIC INUNDACIONS</b>	
<b>SIMBOLOGIA</b>	<b>DESCRIPCIÓ</b>
	Zones inundables geomorfològicament

<b>ESPECÍFIC TRANSPORT DE MERCADERIES PERILLOSES</b>	
<b>SIMBOLOGIA</b>	<b>DESCRIPCIÓ</b>
	Zona afectació TRANSCAT
	Perill molt alt
	Perill alt
	Perill baix

<b>ESPECÍFIC NEVADES</b>	
<b>SIMBOLOGIA</b>	<b>DESCRIPCIÓ</b>
	Rutes de neteja prioritat 1

## 8 ANNEXOS

### 8.1 ANNEX I. CRITERIS D'ACTIVACIÓ CONCRETES PER RISCOS TERRITORIALS I ESPECIALS

RISC	SITUACIÓ	FASE D'ACTIVACIÓ
	<p>-Es pot emetre una PREALERTA en els supòsits següents:</p> <p>- Previsió meteorològica:</p> <ul style="list-style-type: none"> <li>• SMP per intensitat i/o acumulació de grau de perill 2 a molt curt termini i amb aspectes que puguin agreujar la situació.</li> <li>• SMP per intensitat i/o acumulació de grau de perill 3, a curt termini i molt curt termini.</li> </ul> <p>- Hidrològiques:</p> <ul style="list-style-type: none"> <li>• Els òrgans de conca prevegin que, a curt termini, els nivells d'aigua de les sèquies, propers al Qmàx, estaran propers a produir danys.</li> <li>• Els òrgans de conca prevegin que, a curt termini, puguin créixer els nivells dels sèquies de comarques sense SMP però que es poden veure afectades per SMP d'altres comarques.</li> </ul>	<b>PREALERTA</b>
<b>Emergències per inundacions (INUNCAT)</b>	<p>- Previsió meteorològica:</p> <p>SMP per intensitat i/o acumulació de grau de perill 3, a molt curt termini i amb aspectes que puguin agreujar la situació.</p> <p>SMP per intensitat i/o acumulació de graus de perill 4, 5 o 6, a curt i a molt curt termini.</p> <p>- Hidrològiques:</p> <ul style="list-style-type: none"> <li>• Els òrgans de conca prevegin que es puguin produir inundacions a molt curt termini (antelació mínima de 3 hores) perquè és imminent que es desbordin les sèquies. Es pugui superar el Qmàx.</li> <li>• Quan ja s'hagin desbordat els sèquies sense que es produeixin danys importants. Ja s'ha superat el Qmàx.</li> <li>• Els òrgans de conca prevegin que, a molt curt termini (antelació mínima de 3 hores), puguin créixer els nivells de les seques de comarques sense SMP però que es poden veure afectades per SMP d'altres comarques.</li> </ul>	<b>ALERTA</b>

RISC	SITUACIÓ	FASE D'ACTIVACIÓ
	<p>– Altres supòsits:</p> <ul style="list-style-type: none"> <li>• Al final d'un episodi d'inundacions importants, en el retorn gradual cap a la normalitat.</li> <li>• Altres supòsits, a criteri del director del pla, que justifiquin l'activació d'un dispositiu preventiu especial.</li> </ul>	
	<p>Es pot activar el pla en emergència en els supòsits següents:</p> <p>– Hidrològiques:</p> <ul style="list-style-type: none"> <li>• Es produeixi inundacions per la creixuda de les sèquies... i estiguin afectant de manera important produint nombrosos danys.</li> <li>• S'estan produint un conjunt d'inundacions simultànies (produïdes per pluges molt fortes, desgel o fusió de neu, obstrucció de lleres naturals o artificials, invasió de lleres, enfonsaments o dificultats de drenatge) que estiguin afectant de manera important produint nombrosos danys.</li> </ul>	<b>EMERGÈNCIA</b>

RISC	SITUACIÓ	FASE D'ACTIVACIÓ
<b>Emergències per risc químic en el transport de mercaderies perilloses (TRANSCAT)</b>	<p>La fase de prealerta correspon a situacions en què ha tingut lloc un accident en el transport d'MP les conseqüències del qual es preveuen lleus i controlables. No hi ha afectació a la població, ni itinerant ni fixa.</p> <p>Correspon iniciar una prealerta en els supòsits següents:</p> <ol style="list-style-type: none"> <li>1. Accident en què es vegi involucrada una cisterna d'MP amb fuita del combustible del dipòsit de la tractora d'un vehicle d'MP.</li> <li>2. Accident en què es vegi involucrada una cisterna que transporta MP del grup 1 amb una fuita poc important.</li> <li>3. Accident en què es vegi involucrada una cisterna que transporta MP del grup 1 on cal fer un transvasament de la càrrega.</li> <li>4. Accident en què es vegi involucrada una cisterna que transporta MP del grup 1 on s'ha</li> </ol>	<b>PREALERTA</b>

RISC	SITUACIÓ	FASE D'ACTIVACIÓ
	<p>produït una bolcada del vehicle sense fuga o amb una fuga poc important.</p> <p>5. Incendi en el vehicle que no afecta continent ni contingut en què es vegi involucrada una cisterna que transporta MP del grup 1.</p> <p>6. Durant el procés de retirada de residus de la zona afectada i la neteja de la via, sempre que no hi hagi risc agut per al medi ambient d'acord amb el que preveu l'apartat 4.5.1.</p> <p>En el cas del transport amb embalums (no cisterna), correspon iniciar una prealerta en els accidents on hi hagi hagut pèrdua de la càrrega i algun d'aquests embalums tingui una fuga poc important, així com en el cas d'incendi en el vehicle que no afecta el continent ni el contingut.</p>	
	<p>L'activació en alerta és pertinent en aquelles situacions en què s'ha produït un accident amb conseqüències que afecten o poden afectar la població, els béns i el medi ambient de l'entorn immediat, no la població fixa de nuclis urbans.</p> <p>D'acord amb el que s'especifica en el punt 4.1.3 en relació amb el tipus de mercaderia i el tipus d'accident, correspon activar la fase d'alerta en els supòsits següents:</p> <p>1. Accident en què es vegi involucrada una cisterna que transporta MP del grup 2 amb una fuga poc important.</p> <p>2. Accident en què es vegi involucrada una cisterna d'MP amb una fuga important.</p> <p>3. Accident en què es vegi involucrada una cisterna que transporta MP del grup 2 on cal fer un transvasament de la càrrega.</p> <p>4. Accident en què es vegi involucrada una cisterna que transporta MP del grup 2 on s'ha produït una bolcada del vehicle sense fuga o amb una fuga poc important.</p> <p>5. Incendi en el vehicle que no afecta continent ni contingut en què es vegi involucrada una cisterna que transporta MP del grup 2.</p> <p>6. Incendi en el vehicle que afecta continent i/o contingut en què es vegi involucrada una cisterna d'MP.</p>	<p><b>ALERTA</b></p>

RISC	SITUACIÓ	FASE D'ACTIVACIÓ
	<p>En el cas del transport amb embalums (no cisterna), correspon iniciar una alerta en aquells casos en què es produeixi un incendi en el vehicle que transporta MP, derivat o no d'un accident, si afecta el continent i/o el contingut, i també en el cas d'accident amb fuga important.</p> <p>Així mateix, correspon mantenir la fase d'activació d'alerta del TRANSCAT mentre es duguin a terme totes les actuacions necessàries per retornar a la normalitat i mitigar les conseqüències que s'hagin produït arran de l'accident. Aquest és un interval de temps posterior a la fase aguda de l'alerta o emergència en què el risc imminent ha desaparegut, però cal mantenir el pla activat fins que finalitzi la gestió de recollida de residus, neteja del sòl en cas de filtracions o qualsevol altra actuació que sigui necessària.</p> <p>En el cas en què no hi hagi risc agut per al medi i només es requereixi la retirada de residus i la neteja per normalitzar la via, es podrà rebaixar el pla a fase de prealerta durant l'exercici d'aquestes accions i fins que finalitzin.</p>	
	<p>L'activació en emergència és pertinent en aquelles situacions en què s'ha produït un accident i les conseqüències afecten tant l'entorn immediat com l'entorn més llunyà, principalment en casos en què és força probable que els efectes (fuga, explosió, vessament, etc.) arribin a nuclis de població fixa que es troben als voltants de la via de comunicació on ha tingut lloc l'accident. Igualment, per a casos en què es produeixi algun vessament incontrolat amb un impacte mediambiental molt important, que pugui afectar pous de captació d'aigua potable o aqüífers, la Direcció del Pla pot decidir si és escaient activar el pla en fase d'emergència.</p>	<b>EMERGÈNCIA</b>

RISC	SITUACIÓ	FASE D'ACTIVACIÓ
<b>Emergències per nevades (NEUCAT)</b>	<p>Una o més comarques es trobin en situació de risc moderat per nevades com a conseqüència de l'emissió d'un avís de perill meteorològic SMP per neu per part del Servei Meteorològic de Catalunya, és a dir:</p> <ul style="list-style-type: none"> <li>-Previsió de nevades amb un SMP grau 1 per neu en comarques amb vulnerabilitat alta, molt alta o extrema.</li> <li>-Previsió de nevades amb un SMP grau 2 per neu en comarques amb vulnerabilitat baixa, moderada, alta o molt alta.</li> <li>-Previsió de nevades amb un SMP grau 3 per neu en comarques amb vulnerabilitat baixa.</li> </ul> <p>La Direcció del Pla, en funció de la mobilitat prevista, estimi la necessitat de fer una major difusió del risc de nevades en aquelles comarques que es trobin en situació de risc baix.</p>	<b>PREALERTA</b>
	<p>Una o més comarques es trobin en situació de risc alt per nevades com a conseqüència de l'emissió d'un avís de perill meteorològic SMP per neu per part del Servei Meteorològic de Catalunya, és a dir:</p> <ul style="list-style-type: none"> <li>-Previsió de nevades amb un SMP grau 2 per neu en comarques amb vulnerabilitat extrema.</li> <li>-Previsió de nevades amb un SMP grau 3 per neu a qualsevol comarca excepte les vulnerabilitat baixa.</li> <li>-Previsió de nevades amb un SMP grau 4 per neu a qualsevol comarca.</li> <li>-Previsió de nevades amb un SMP grau 5 per neu en comarques amb vulnerabilitat molt alta, alta, moderada o baixa.</li> <li>-Previsió de nevades amb un SMP grau 6 per neu en comarques de vulnerabilitat moderada o baixa.</li> </ul> <p>Quan, com a conseqüència de la neu, es comencin a produir afectacions puntuals i/o lleus sobre la xarxa viària i/o ferroviària, algun dels serveis bàsics o a la població.</p>	<b>ALERTA</b>
	<p>Com a conseqüència de la neu, es comencin a produir afectacions importants a la xarxa viària i/o ferroviària, algun dels serveis bàsics o a la població en un àmbit territorial reduït o extens.</p>	<b>EMERGÈNCIA</b>

RISC	SITUACIÓ	FASE D'ACTIVACIÓ
	<p>En aquelles situacions en què una o més comarques es trobin en situació de risc extrem per nevades com a conseqüència de l'emissió d'un avís de perill meteorològic SMP graus 5 i 6 per neu per part del Servei Meteorològic de Catalunya, la Direcció del Pla valorarà en cada cas la necessitat d'activar el Pla NEUCAT en ALERTA o en EMERGÈNCIA.</p> <p>Les activacions en emergència es corresponen amb situacions en les que en una zona, comarca o comarques:</p> <ul style="list-style-type: none"> <li>-Es decideixi tallar el trànsit a un nombre considerable de vies per facilitar les tasques de neteja.</li> <li>-Es comenci a produir el bloqueig de vehicles i/o persones de manera descontrolada.</li> <li>-Es tingui constància que comencen a quedar aïllats nuclis de població com a conseqüència dels talls a les vies de comunicació.</li> <li>-S'interrompi el funcionament de diferents mitjans de transport com, autobusos de línia, etc...</li> <li>-Es produeixin talls de subministrament generalitzats i/o de llarga durada d'algun dels serveis bàsics. Especial atenció amb els talls de subministrament elèctric i amb possibles fallades en les telecomunicacions.</li> </ul>	

RISC	SITUACIÓ	FASE D'ACTIVACIÓ
<b>Emergències per accidents aeronàutics (AEROCAT)</b>	<p>*Naturalesa aeronàutica:</p> <ul style="list-style-type: none"> <li>-Alerta local d'una aeronau en vol/terra (zona A/E). El pilot no declara l'emergència.</li> </ul> <p>*Naturalesa policial:</p> <ul style="list-style-type: none"> <li>-Amenaça d'explosius a l'aeronau en vol/terra sense confirmar.</li> <li>-Apoderament il·lícit d'una aeronau en vol/terra sense confirmar.</li> <li>-Amenaça de sabotatge en instal·lacions sense confirmar.</li> <li>-Amenaça de bomba en instal·lacions sense confirmar.</li> <li>-Problemes d'ordre públic, intrusisme, robatori.</li> </ul> <p>*Incendi i/o explosions en instal·lacions:</p> <ul style="list-style-type: none"> <li>-Alerta d'incendi o explosió en instal·lacions sense confirmar.</li> <li>-Alerta d'incendi o deflagració per càrrega de combustible sense confirmar.</li> <li>-Alerta d'esfondraments d'instal·lacions sense confirmar.</li> </ul> <p>-Aeronau amb alerta sanitària, que pel quadre mèdic i pel nombre d'afectats, poden ser atesos pels serveis mèdics propis de l'aeroport.</p> <p>*Altres criteris:</p> <ul style="list-style-type: none"> <li>-Avaria greu que provoca el tall de subministrament de serveis bàsics a les diferents instal·lacions aeroportuàries.</li> </ul>	<b>PREALERTA</b>
	<p>*Naturalesa aeronàutica:</p> <ul style="list-style-type: none"> <li>-Aeronau que declara emergència en vol/terra (zona A/E).</li> <li>-Accident, incendi o explosió sense ferits lleus en aeronau en vol/terra que es preveu que es pot controlar amb els mitjans interns de l'aeroport.</li> <li>-Col·lisió entre aeronaus sense ferits o amb ferits lleus que es preveu que es pot controlar amb els mitjans interns de l'aeroport.</li> <li>-Aeronau amb alarma sanitària, que pel quadre mèdic i pel nombre d'afectats, no poden ser atesos pels serveis mèdics propis de l'aeroport.</li> </ul> <p>*Naturalesa policial:</p>	<b>ALERTA</b>

RISC	SITUACIÓ	FASE D'ACTIVACIÓ
	<ul style="list-style-type: none"> <li>-Amenaça d'explosius en aeronau en vol/terra, que després d'una primera valoració dels experts, es creu en la seva veracitat.</li> <li>-Apoderament il·lícit d'una aeronau en vol/terra, que després d'una primera valoració dels experts, es creu en la seva veracitat.</li> <li>-Amenaça de sabotatge en instal·lacions, que després d'una primera valoració dels fets, es creu en la seva veracitat.</li> <li>-Amenaça de bomba en instal·lacions, que després d'una primera valoració dels fets, es creu en la seva veracitat.</li> <li>*Incendis i/o explosions en instal·lacions:               <ul style="list-style-type: none"> <li>-Incendi o explosió menor en instal·lacions que es preveu que es pot controlar amb mitjans interns del recinte aeroportuari.</li> <li>-Incendi o deflagració menor per càrrega de combustible que es preveu que es pugui controlar amb mitjans interns de l'aeroport.</li> <li>-Esfondraments d'instal·lacions sense ferits o amb ferits lleus.</li> <li>-Avaria greu dels sistemes de control.</li> </ul> </li> </ul>	
	<ul style="list-style-type: none"> <li>*Naturalesa aeronàutica:               <ul style="list-style-type: none"> <li>-Accident, incendi o explosió en una aeronau en vol.</li> <li>-Accident, incendi o explosió en una aeronau en terra.</li> <li>-Col·lisió entre aeronaus.</li> <li>-Emergència sanitària en aeronau.</li> </ul> </li> <li>*Naturalesa policial:               <ul style="list-style-type: none"> <li>-Amenaça confirmada d'explosius en una aeronau en vol/terra.</li> <li>-Apoderament il·lícit confirmat en aeronau en vol/terra.</li> <li>-Sabotatge confirmat en instal·lacions.</li> <li>-Amenaça de bomba confirmada en instal·lacions.</li> </ul> </li> <li>*Incendis i/o explosions en instal·lacions:               <ul style="list-style-type: none"> <li>-Incendi o explosió en instal·lacions no controlable per medis propis.</li> </ul> </li> </ul>	<p><b>EMERGÈNCIA 1</b></p>

RISC	SITUACIÓ	FASE D'ACTIVACIÓ
	-Incendi o deflagració per càrrega de combustible no controlable per medis propis. -Esfondrament catastròfic a les instal·lacions	
	-Simultaneïtat d'escenaris corresponents a l'Emergència 1 en un mateix aeroport o en diferents aeroports. -Escenari que es correspongui a una Emergència 1 on estigui implicat més d'un avió comercial. -Altres circumstàncies a criteri de la direcció del pla.	<b>EMERGÈNCIA 2</b>

RISC	SITUACIÓ	FASE D'ACTIVACIÓ
<b>Emergències per sismes (SISMICAT)</b>	<p>La taula 11 permet decidir la fase del Pla SISMICAT en els instants immediatament posteriors al sisme, ja que té en compte com a criteri la intensitat màxima a Catalunya, que s'obté de manera automàtica immediatament després del sisme.</p> <p>La taula 12, basada en la informació rebuda del territori, permet establir la fase del pla en funció de la percepció del sisme, la gravetat dels danys a les persones, els edificis i les línies vitals. Cadascuna d'aquestes tipologies per si sola pot determinar la fase del pla, no cal que es donin simultàniament. Aquesta segona taula permet ajustar la fase del pla a mesura que es vagi obtenint informació sobre la percepció o els danys causats pel sisme i en funció del desplegament de recursos necessari per atendre la població afectada.</p>	

RISC	SITUACIÓ			FASE D'ACTIVACIÓ
<p>Taula 11. Criteris per establir les fases o situacions del Pla SISMICAT en funció de la intensitat màxima</p>				
<b>Fase o situació del pla</b>	<b>Classificació comarcal</b>			
	Comarca de densitat alta o Zona A	Comarca de densitat mitjana o Zona B	Comarca de densitat baixa o Zona C	
Situació de prealerta	I màxima: 3 a 3,5 (III a III-IV)	I màxima: 3 a 4 (III a IV)	I màxima: 3 a 4,5 (III a IV-V)	
Fase d'alerta	I màxima: 4 a 4,5 (IV a IV-V)	I màxima: 4,5 a 5,5 (IV-V a V-VI)	I màxima: 5 a 6,5 (V a VI-VII)	
Fase d'emergència	I màxima: $\geq 5$ ( $\geq V$ )	I màxima: $\geq 6$ ( $\geq VI$ )	I màxima: $\geq 7$ ( $\geq VII$ )	
<p>Els sismes amb intensitats inferiors a 3 (III) no es consideren dins de les fases o situacions del Pla, tret que siguin àmpliament percebuts o causin algun tipus de danys d'acord amb el que s'estableix a la taula del punt 4.2.2 que es mostra a continuació. La difusió d'aquests sismes d'intensitat baixa es farà d'acord amb el que s'estableixi al procediment del CECAT.</p>				
<p>Taula 12. Criteris per establir les fases o situacions del Pla SISMICAT en funció de la percepció i dels danys observats</p>				
<b>Fase o situació del pla</b>	<b>Percepció</b>	<b>Danys persones</b>	<b>Danys edificis</b>	<b>Danys línies vitals</b>
Situació de prealerta	Percepció àmplia en algun municipi	Cap	Cap	Cap
Fase d'alerta	Qualsevol	Persones afectades	Danys als edificis però sense edificis inhabitables	Afectació de les línies vitals a escala local
Fase d'emergència	Qualsevol	Víctimes mortals	Edificis inhabitables	Afectació de les línies vitals a escala comarcal

RISC	SITUACIÓ	FASE D'ACTIVACIÓ
<b>Emergències per ventades (VENTCAT)</b>	<ul style="list-style-type: none"> <li>- Previsió de ventades amb un SMP grau 1 a la comarca del Segrià.</li> <li>- Previsió de ventades amb un SMP grau 2 a les comarques de densitat de població alta</li> <li>- Previsió de ventades amb un SMP grau 3 a les comarques de densitat de població baixa</li> </ul>	<b>PREALERTA</b>
	<ul style="list-style-type: none"> <li>- Previsió de ventades amb un SMP grau 2 a la comarca del Segrià.</li> <li>- Previsió de ventades amb un SMP grau 3 a les comarques de densitat de població alta.</li> </ul>	<b>ALERTA</b>

RISC	SITUACIÓ	FASE D'ACTIVACIÓ
	<ul style="list-style-type: none"> <li>- Previsió de ventades amb un SMP grau 4 a qualsevol comarca.</li> <li>- Previsió de ventades amb un SMP grau 5 a qualsevol comarca.</li> <li>- Previsió de ventades amb un SMP grau 6 a qualsevol comarca.</li> <li>- El vent està provocant danys poc importants d'abast territorial limitat.</li> </ul>	
	<ul style="list-style-type: none"> <li>- El vent està provocant danys importants i amb un abast territorial extens.</li> </ul>	<b>EMERGÈNCIA</b>

RISC	SITUACIÓ	FASE D'ACTIVACIÓ
<b>Emergències Per Pandèmies</b>	<p>Situacions en què calgui un seguiment de l'evolució de forma detallada:</p> <ul style="list-style-type: none"> <li>- Quan el Grup d'Avaluació del Risc per a la Població determini que hi ha un risc potencial elevat.</li> <li>- Afectacions a territoris amb què hi hagi mobilitat o intercanvi de persones o mercaderies habitualment i que facin preveure la detecció dels primers casos a curt termini.</li> <li>- Previsió de situacions d'impacte social.</li> <li>- Previsió d'una possible afectació d'alguns serveis essencials.</li> </ul> <p>Període postpandèmic fins que es desactivi el seguiment</p>	<b>PREALERTA</b>
	<p>Situacions en què cal començar a aplicar mesures d'emergència de caràcter puntual i no generalitzades per afrontar els efectes de la malaltia:</p>	<b>ALERTA</b>

RISC	SITUACIÓ	FASE D'ACTIVACIÓ
	<ul style="list-style-type: none"> <li>- Quan s'hagi produït la detecció dels primers casos i calgui aplicar mesures de contenció (aïllament, seguiment de contactes, etc.).</li> <li>- Perill de col·lapse del sistema sanitari i postcol·lapse del sistema si es manté la pandèmia.</li> <li>- Quan es comenci a detectar impacte social i període posterior a l'impacte si es manté la pandèmia.</li> <li>- Afectació a alguns serveis essencials quan encara es garanteixin els serveis mínims.</li> <li>- Mesures de contenció per evitar la propagació de la malaltia que afectin drets de la ciutadania de manera puntual.</li> <li>- Quan es preveu que es pugui produir una nova onada a mitjà termini.</li> <li>- Sortida de situació d'impacte que hagi comportat la fase d'emergència si es manté el període pandèmic.</li> </ul> <p>Altres situacions anàlogues a criteri del Comitè de Direcció.</p>	
	<p>Situacions en què cal aplicar mesures d'emergència de caràcter general per contenir el contagi de la malaltia i que tenen un alt impacte.</p> <p>Situacions de col·lapse del sistema sanitari.</p> <ul style="list-style-type: none"> <li>- Situacions en què no es puguin garantir els serveis mínims essencials o hi hagi risc imminent de col·lapse d'aquests serveis.</li> <li>- Quan el Comitè de Direcció del Pla decideixi l'aplicació obligatòria i de manera generalitzada de mesures de contenció que restringeixin drets de la ciutadania</li> </ul>	<p><b>EMERGÈNCIA</b></p>

<b>RISC</b>	<b>SITUACIÓ</b>	<b>FASE D'ACTIVACIÓ</b>
	<p>(confinaments perimetrals, confinaments domiciliaris, tocs de queda, restriccions d'activitats, etc.).</p> <ul style="list-style-type: none"><li>- Situacions d'alt impacte social generalitzat.</li><li>- En aplicació de normativa amb rang superior a l'autonòmic, incloent-hi els estats d'alarma o excepció. Quan s'apliquen mesures determinades per plans superiors a l'autonòmic.</li></ul> <p>Altres situacions anàlogues a criteri del Comitè de Direcció.</p>	

8.2 ANNEX II. MODELS DE DECLARACIÓ D'ACTIVACIÓ I ALTRES COMUNICATS I DISPOSICIONS

1. MODEL DE DECLARACIÓ FORMAL DE SITUACIÓ DE PRE-ALERTA DEL PLA D'ACTUACIÓ MUNICIPAL PER .....

<p><b>NOTIFICACIÓ DE COMUNICACIÓ DE SITUACIÓ DE PRE-ALERTA DEL PLA DE PROTECCIÓ CIVIL MUNICIPAL PER .....</b></p> <p><i>(enviar-ho al CECAT per correu electrònic)</i></p> <p>....., alcalde/ssa de Torrefarrera, pels poders que tinc,</p> <p><b>DECLARO:</b></p> <p><u>LA SITUACIÓ DE PRE-ALERTA del Pla de protecció civil municipal, a causa de/d'</u> .....</p> <p>Les <b>mesures</b> previstes són:</p> <ul style="list-style-type: none"> <li>• .....</li> </ul> <p>Alcalde/ssa de Torrefarrera, de/d' ..... de 202</p>
--

2. MODEL DE DECLARACIÓ FORMAL D'ACTIVACIÓ I DESACTIVACIÓ DEL PLA DE PROTECCIÓ CIVIL MUNICIPAL PER ..... EN ALERTA/EMERGÈNCIA

<p><b>NOTIFICACIÓ D'ACTIVACIÓ PLA DE PROTECCIÓ CIVIL MUNICIPAL EN ALERTA</b></p> <p><i>(enviar-ho al CECAT per correu electrònic)</i></p> <p>....., alcalde/ssa de Torrefarrera, pels poders que tinc,</p> <p><b>DECLARO:</b></p> <p><u>ACTIVAT el Pla de protecció civil municipal, a causa de/d'</u> .....</p> <p><u>CONSTITUÏT el Comitè d'Emergències.</u></p> <p>Les <b>mesures</b> previstes són:</p> <ul style="list-style-type: none"> <li>•</li> <li>•</li> <li>.....</li> </ul> <p>Alcalde/ssa de Torrefarrera, de/d' ..... de 202</p>
--

**NOTIFICACIÓ D'ACTIVACIÓ PLA DE PROTECCIÓ CIVIL MUNICIPAL PER  
..... EN EMERGÈNCIA/ EMERGÈNCIA 1/EMERGÈNCIA 2**

(enviar-ho al **CECAT** per correu electrònic)

....., alcalde/ssa de Torrefarrera, pels poders que tinc,

**DECLARO:**

ACTIVAT el Pla de protecció civil municipal, a causa de/d' .....

CONSTITUÏT el **Comitè d'Emergències**.

Les **mesures** previstes són:

- 
- 

.....

Alcalde/ssa

de Torrefarrera,                      de/d'    de 202

**NOTIFICACIÓ DE DESACTIVACIÓ DEL PLA DE PROTECCIÓ CIVIL MUNICIPAL PER  
.....**

(enviar-ho al **CECAT** per correu electrònic)

....., alcalde/ssa de Torrefarrera, pels poders que tinc, ja que ha desaparegut tot el risc,

**DECLARO:**

DISSOLT el **Comitè d'Emergències**.

DESACTIVAT el Pla de protecció civil municipal, a causa de/d' ....., i la tornada a la normalitat.

.....

Alcalde/ssa

de Torrefarrera,                      de/d'    de 202

**3. MODEL DE BAN AMB UNA ORDRE D'EVACUACIÓ O DE CONFINAMENT**

<b>BAN – ORDRE D'EVACUACIÓ</b>
<p>L'Ajuntament comunica que s'ha d'evacuar la zona compresa:.....(especifiqueu el nom dels carrers / les zones)..... Seguiu les següents instruccions:</p> <ul style="list-style-type: none"> <li>• Aneu amb els vostres vehicles a..... (especifiqueu el trajecte o la ruta a seguir, si cal).....</li> <li>• Si no teniu un mitjà de transport propi, aneu a.....(especifiqueu l'adreça).....</li> <li>• Agafeu només el que sigui imprescindible (la documentació; la medicació, si en preneu; diners...). Si aneu carregats, l'evacuació no podrà ser tan ràpida i àgil com cal.</li> </ul>

<b>BAN – ORDRE DE CONFINAMENT</b>
<p>L'Ajuntament comunica que la població, barriada/ nucli aïllat ....., ha de quedar-se confinada o tancada a casa seva. Seguiu les següents instruccions:</p> <ul style="list-style-type: none"> <li>• Tanqueu-vos a casa vostra; si sou al carrer, tanqueu-vos a l'edifici més pròxim.</li> <li>• Tanqueu les portes i les finestres.</li> <li>• Pareu els sistemes de ventilació i climatització.</li> <li>• Escolteu la ràdio: us anirem informant de la situació.</li> <li>• No sortiu de casa fins que us ho diguem nosaltres.</li> </ul>

**4. MODEL DE COMUNICAT D'AVÍS D'EVACUACIÓ O DE CONFINAMENT**

<b>COMUNICAT D'EVACUACIÓ</b>
<p><b>ATENCIÓ, ATENCIÓ:</b>        <i>L'Ajuntament comunica que cal evacuar aquesta zona. Seguiu les següents instruccions:</i></p> <ul style="list-style-type: none"> <li>• Aneu, amb els vostres vehicles, a .....</li> <li>• Si no teniu cap mitjà de transport, aneu a ..... , on us recollirem.</li> <li>• Tanqueu bé les portes, les finestres i les persianes.</li> </ul> <p><i>A ....., podreu esperar fins que hagi passat el risc. Us mantindrem informats.</i></p>

<b>COMUNICAT DE CONFINAMENT</b>
<p><b>ATENCIÓ, ATENCIÓ:</b>        <i>L'Ajuntament comunica a la població, barriada/ nucli aïllat .....que ha de quedar-se confinada o tancada a casa seva. Seguiu les següents instruccions:</i></p> <ul style="list-style-type: none"> <li>• Tanqueu-vos a casa vostra, si sou al carrer a l'edifici més pròxim</li> <li>• Tanqueu les portes i les finestres</li> <li>• Pareu el sistema de ventilació i climatització</li> <li>• Escolteu la ràdio: us anirem informant de la situació</li> <li>• No sortiu de casa fins que us ho diguem nosaltres</li> </ul>

### 8.3 ANNEX III. CONSELLS D'AUTOPROTECCIÓ PEL RISC

A continuació es presenten els principals consells d'autoprotecció pels diferents riscos.

Es pot consultar tota la informació actualitzada sobre què cal fer en cas d'emergència al web:

[http://interior.gencat.cat/ca/arees\\_dactuacio/proteccio\\_civil/consells\\_autoproteccio\\_emergencia](http://interior.gencat.cat/ca/arees_dactuacio/proteccio_civil/consells_autoproteccio_emergencia)

#### Risc per calor intens

CONSELLS D'AUTOPROTECCIÓ PER A LA POBLACIÓ EN CAS DE RISC PER CALOR INTENS
<p><u>Si us trobeu a casa:</u></p> <ul style="list-style-type: none"> <li>▪ Controleu la temperatura.</li> <li>▪ Refresqueu-vos sovint amb dutxes, tovalloles mullades amb aigua, etc.</li> <li>▪ Beveu aigua fresca amb regularitat encara que no tingui set.</li> <li>▪ Durant el dia, tanqueu les persianes de les finestres de casa on toca el sol. A la nit, obriu les finestres de casa per refrescar-la.</li> <li>▪ Estigueu-vos a les estances més fresques.</li> <li>▪ Si teniu animals de companyia, procureu que no s'estiguin al sol i hidrateu-los.</li> <li>▪ Estigueu atents a les indicacions dels responsables municipals, dels bombers i de la policia. Mantingueu-vos informats amb la ràdio, la televisió, via web o via Twitter (@emergenciescat, @112 i @bomberscat).</li> </ul>

#### Risc per Inundacions

CONSELLS D'AUTOPROTECCIÓ PER A LA POBLACIÓ
<p><b>Inundacions i forts aiguats</b></p> <p>La pluja d'intensitat forta caiguda en un temps breu pot provocar desbordaments o inundacions, etc. La tardor és l'època de l'any en la qual aquest risc és més elevat a Catalunya.</p> <p><i>Recomanacions bàsiques:</i></p> <p>Escolta la ràdio (RNE, Catalunya Ràdio, ràdio local) per informar-te de la possibilitat de pluges intenses o riuades, de l'estat de les carreteres i, si s'escau, de les mesures de precaució i dels consells d'actuació que es donin a la població. Protegeix-te després que s'hagi anunciat que augmenta el nivell de les aigües.</p> <p><i>Què has de fer si ets dins de casa o d'un edifici:</i></p> <ul style="list-style-type: none"> <li>▪ Obturar les esclotxes de les portes, de les finestres i dels respiradors si l'edifici pot quedar afectat.</li> <li>▪ Conduir els animals domèstics a llocs alts i protegits.</li> <li>▪ Col·locar els documents importants, els objectes valuosos, els aliments i l'aigua potable als pisos alts.</li> <li>▪ Posar els productes perillous en llocs protegits.</li> <li>▪ Desconnectar l'interruptor general de l'electricitat.</li> <li>▪ Posar-te a les zones altes, no baixar als soterranis.</li> </ul> <p><i>Què has de fer si ets a l'aire lliure:</i></p> <ul style="list-style-type: none"> <li>▪ Allunyar-te dels ponts, les rieres, els torrents o les zones inundables.</li> <li>▪ No estacionar el cotxe als ponts, ni al costat de rius o zones inundables; tampoc s'hi ha d'acampar, per evitar l'arribada per sorpresa d'una crescuda d'aigua o d'una riuada, que et podria arrossegar.</li> <li>▪ Circular preferentment per rutes principals i autopistes i moderar la velocitat.</li> <li>▪ No creuar mai amb un vehicle guals que salvin barrancs o altres trams de carretera si estan inundats ja que la força de l'aigua podria arrossegar-te.</li> <li>▪ Si tens problemes de visibilitat a causa de la pluja, aparca al voral i senyalitza la teva situació.</li> <li>▪ Allunya't de la base dels turons per evitar que t'atrapi l'aigua que baixa pels vessants i que sovint arrossega fang, restes d'arbres i pedres. Vés a les parts més altes de la zona on et trobis per evitar les riuades.</li> </ul>

**Tempestes elèctriques**

Les tempestes són borrasques locals intenses, provocades per cúmuls nuvolosos. Els vendavals i llamps que ocasionen poden provocar danys i, sobretot, la pedra pot afectar l'agricultura.

**Recomanacions bàsiques:**

- Refugia't dins de casa o d'un edifici.
- Tanca les portes i les finestres.
- Escolta els butlletins meteorològics de la ràdio.
- No deixis res a fora de la casa quan s'anuncii una tempesta: entra tots els objectes que el vent es pugui emportar ja que podrien convertir-se en projectils perillosos.
- Desconnecta l'interruptor general de l'electricitat.
- No telefonis, deixa les línies lliures per als equips de socors.

**Risc per Nevades****CONSELLS D'AUTOPROTECCIÓ PER A LA POBLACIÓ EN CAS DE RISC DE NEVADES****1) ABANS QUE ARRIBI L'HIVERN:**

- **A l'habitatge cal tenir preparat el material següent:**
  - Un transistor i piles de recanvi (renoveu-les periòdicament), per poder escoltar les previsions meteorològiques.
  - Llanternes, fanals de càmping, espelmes,...
  - Emmagatzemar aliments amb calories, combustibles i productes de neteja.
  - Una farmaciola de primers auxilis i medicaments que prenguin de forma habitual o esporàdica els membres de la família.
  - Roba i calçat adient per a les baixades de temperatura i les nevades.
- **Cal revisar:**
  - **A l'habitatge**
    - Tots els punts de l'habitatge on hi hagi entrades d'aire de l'exterior: finestres, portes,.... Cal protegir-les amb una cinta adhesiva que aïlli.
    - L'estat dels teulats i de les baixades d'aigua.
    - Les branques dels arbres, cal podar-les si són massa llargues per evitar que es trenquin (poden perjudicar les línies elèctriques del costat).
    - Procureu-vos combustible per a la calefacció.
  - **En el vehicle:**
    - Disposar de cadenes (en bon estat), llanterna, manta de viatge.
    - Comprovar l'estat de les bateries, el dipòsit de benzina, les llums, els frens, els pneumàtics, la calefacció, el parabrises,...amb la finalitat de mantenir el vehicle per a les condicions de l'hivern.

**2) EN SITUACIÓ DE RISC IMMINENT O DURANT LA NEVADA**

- **Informe-vos de les previsions meteorològiques:**
  - Mitjans de comunicació.
  - Servei Meteorològic de Catalunya (METEOCAT).
  - Instituto Nacional de Meteorologia (INM).
- **Si sou a casa o en un edifici cal que:**
  - Escolteu la ràdio: Catalunya ràdio, Radio Nacional d'Espanya, emissores locals. Esteu atents a la informació meteorològica i a les consignes de les autoritats.
  - Feu un ús correcte de la calefacció.
  - Desconnecteu els aparells elèctrics no necessaris.
  - Consumiu els queviures de manera racional.
  - Eviteu tenir estufes de llenya, carbó o gas i brasers a llocs tancats on no es renovi l'aire, hi ha perill d'enverinament.
  - Vigileu les canonades d'aigua, cal mantenir un rajolí constant a les aixetes per evitar que es congelin. En les calefaccions cal emprar anticongelant, si s'escau.
  - No telefoneu, cal deixar les línies lliures per als equips de socors.
  - No deixeu sortir al carrer a les persones d'edat avançada ni als/les nens/es.
- **Si heu de sortir al carrer o sou fora:**
  - Abrigueu-vos bé si heu de passar molt temps fora: Cal dur peces de roba lleugeres, una

**CONSELLS D'AUTOPROTECCIÓ PER A LA POBLACIÓ EN CAS DE RISC DE NEVADES**

sobre l'altra. Evitar dur roba ajustada. Cal permetre que l'aire circuli i actuï com a aïllant. Les manyoples proporcionen més calor que els guants.

- Protegiu-vos sobretot la cara i el cap. Eviteu que l'aire fred us entri directament als pulmons.
- Eviteu fer exercicis físics excessius, ja que el fred fa una pressió extra sobre el cor i es corre el perill de patir un atac cardíac o de fer mal a l'organisme.
- Si no és imprescindible, eviteu sortir al carrer si fa vent i neva ja que disminueix la visibilitat.

- **Si heu d'agafar el cotxe:**

- Cal equipar-lo.
- Cal planificar la sortida, conèixer la previsió meteorològica de la zona per on s'ha de circular, les rutes i els llocs on refugiar-se en cas de tempesta (pobles, refugis, hotels de carretera,...).
- Si heu d'emprendre un viatge cal dur dins el cotxe com a mínim: ràdio, pala, corda, roba d'abric, aliments rics en calories (xocolata, fruits secs,...).
- Cal conèixer abans de començar el viatge les rutes per on circular
- Eviteu les rutes difícils, com les carreteres i els ports de muntanya.
- Circuleu per les vies principals i autopistes.
- Si la ruta és perillosa torneu endarrere o cerqueu refugi.
- Procureu no viatjar sol.
- Cal que poseu les cadenes a les rodes motrius del cotxe en cas de neu o de glaç. En aquest cas escolliu un lloc que no interrompi la circulació dels altres vehicles.
- No avanceu als altres vehicles si les condicions no són favorables.
- Porteu el cinturó posat, els nens i les nenes han d'estar ben asseguts/des a les seves cadires.
- Desconfieu dels indrets amb ombres, dels ponts, dels viaductes i de les interseccions ja que pot haver-hi gel.
- Sempre que sigui possible eviteu agafar el cotxe, sobretot si és de nit.

- **Si el temporal us agafa dins del cotxe:**

- Intenteu cercar refugi.
- Sinó trobeu refugi quedeu-vos dins el cotxe, els pneumàtics actuen com a aïllant del fred.
- Deixeu la calefacció posada i la finestra una mica oberta.
- No us adormiu amb el motor en marxa.
- Manteniu net de neu el tub d'escapament.
- No empreu les marques deixades per altres vehicles, és millor avançar per neu verge.
- Si hi ha gel no trepitgeu el fre.
- Inicieu la marxa lentament, si el vehicle patina, desaccelereu.
- Si baixeu un pendent, manteniu una distància superior a la normal.

**Risc sísmic****CONSELLS D'AUTOPROTECCIÓ PER A LA POBLACIÓ EN CAS DE RISC SÍSMIC**Si us trobeu a casa:

- Refugieu-vos sota una taula sòlida o bé en un angle de la paret.
- No fugiu durant la sacsejada, molta gent és víctima de la caiguda d'objectes.
- No agafeu l'ascensor.
- Si sou al carrer:
  - Allunyeu-vos dels edificis, si no podeu refugieu-vos en un portal.
  - Si sou al vehicle quedeu-vos dins, lluny de tot allò que perilli de caure.

Després de la sacsejada

- Escolteu la ràdio i seguïu les instruccions de les autoritats.
- Tanqueu les connexions d'aigua i gas. No utilitzeu l'ascensor.
- Evacueu l'edifici i emporteu-vos la documentació, roba d'abric i els vostres medicaments indispensables.
- Dirigiu-vos a un lloc aïllat i protegit de la caiguda d'objectes. Aneu pel mig del carrer, vigilant les vores i el que pogués caure.

**Risc per Ventades****CONSELLS D'AUTOPROTECCIÓ PER A LA POBLACIÓ EN CAS DE RISC PER VENTADES**Si us trobeu a casa:

- Tanqueu i assegureu portes, finestres, persianes i tendals.
- Eviteu deixar testos o altres objectes no estàtics a les façanes i terrasses i recolliu la roba dels estenedors.

Si us trobeu a l'exterior

- No pugueu a llocs alts i exposats al vent, com ara bastides o altres construccions.
- Eviteu els parcs, els jardins i les zones boscoses. Si sou en una zona arbrada, vigileu amb els arbres que puguin caure i eviteu totes les activitats amb foc. Tingueu en compte també la proximitat dels arbres als edificis: el vent els podria fer caure.

Si heu de conduir

- Consulteu les prediccions del temps i l'estat de les carreteres. Si es preveuen vents forts, eviteu desplaçar-vos per carretera.
- Si és imprescindible desplaçar-vos, alenteu la marxa i tingueu molta precaució perquè us podeu trobar obstacles a la via.

Si feu una activitat de lleure

- Aneu amb compte a practicar esports a l'aire lliure.
- A la muntanya, extremeu les precaucions i no us apropau ni passegeu pels penya-segats. Tingueu en compte que el vent pot arrossegar objectes voluminosos ( per exemple, pedres per un pendent pronunciat) i afavorir l'acumulació de neu, amb l'augment consegüent del perill d'allaus.

**CONSELLS GENERALS****CONSELLS D'AUTOPROTECCIÓ PER ALS ACTUANTS**

- Observa els consells precedents: consells generals d'autoprotecció per a la població.
- Informa't de la zona segura, on has d'actuar. No entris a cap zona de la qual no coneguis el risc.
- Informa't periòdicament de la situació.
- Estigues atent a la previsió meteorològica.
- La roba i el calçat han de donar-te protecció. Vesteix i calça adequadament.

**NO T'ARRISQUIS INÚTILMENT!**

## 8.4 ANNEX IV. ACTUACIÓ EN CAS D'EMERGÈNCIES PER PANDEMIES

### » **FUNCIONS DE LES AUTORITATS DE PROTECCIÓ CIVIL LOCALS**

Els alcaldes i alcaldesses, com a autoritats de protecció civil municipal, tenen responsabilitats pel que fa a les funcions de protecció civil en el seu municipi, i per tant, en el cas d'emergències per pandèmies, han de desenvolupar especialment les funcions del grup logístic com són les següents:

- Fer un seguiment i prestar atenció de les persones en situació d'aïllament.
- Fer seguiment dels proveïdors de subministraments bàsics i comprovar que apliquen els seus plans de contingència i es dona servei de manera continuada.
- Facilitar recursos per assegurar la continuïtat dels serveis bàsics i l'atenció general a la població

Us recordem que les funcions dels Director o directora municipal que hauria de ser l'alcalde o alcaldessa o la persona en qui delegui son:

- Declarar l'activació i la desactivació del Pla.
- Informar i coordinar-se amb el Comitè de Direcció del Pla d'actuació del PROCICAT, a través del CECAT.
- Exercir la direcció i el comandament superior i la coordinació i inspecció de tots els serveis i recursos afectes al pla municipal i de les actuacions que es facin, sens perjudici de les funcions que corresponen al/a la Director/a del Pla autonòmic.
- Convocar el Comitè d'Emergències municipal.
- Constituir el CECOPAL i exercir-ne la direcció superior.
- Dirigir i coordinar, en el terme municipal, les actuacions adreçades a informar i protegir la població, en contacte permanent amb el/la Director/a del Pla autonòmic.
- Coordinar la integració dels recursos municipals adscrits als grups d'actuació del Pla autonòmic.
- Requerir les entitats privades i els particulars per a la prestació de la col·laboració necessària.
- Dirigir i coordinar, en general, l'execució de les funcions encomanades al municipi.

Cal fer seguiment i complir de forma prioritària les disposicions d'urgència i indicacions que es donin des de Salut així com també d'altres que puguin sorgir amb caràcter urgent des d'altres Departaments de la Generalitat per tal de facilitar les restriccions o ordres que s'emetin per al control de la malaltia.

## » **PAUTES D'ATENCIÓ A LES PERSONES AÏLLADES**

### **Perfil de les persones afectades en situació de risc:**

Els responsables sanitaris han establert que persones amb sospita o amb confirmació d'haver estat infectats pel Coronavirus amb simptomatologia lleu i que reuneixin una sèrie de requisits previs puguin estar aïllats al seu domicili. Els requisits establerts recullen tant aspectes sanitaris com socials (disponibilitat d'espai, telèfon, absència de persones amb situació de risc).

Tot i que el seguiment sanitari es farà a través del Salut, des dels Serveis Socials es pot reforçar el seguiment de les persones aïllades que presentin perfils de vulnerabilitat, com per exemple:

- Gent gran
- Persones amb discapacitat o persones dependents
- Persones amb malaltia crònica
- Persones amb malaltia mental
- Famílies amb menors
- Adults amb persones dependents a càrrec
- Persones que com a conseqüència del confinament /aïllament veuen afectada la seva situació i entorn familiar

En aquests casos caldrà realitzar un seguiment més acurat per evitar situacions de risc o desatenció, tenint en compte altres **variables que poden agreujar la situació d'aïllament** com són: la manca de xarxa familiar i/o social, la manca de recursos econòmics, les situacions de precarietat laboral i la manca d'habitatge o habitatge precari.

Es considera una situació **greu o d'alta complexitat** aquella en que les persones aïllades presentin perfils de vulnerabilitat i a més existeixin variables que puguin agreujar la situació d'aïllament.

Els casos greus i/o d'alta complexitat són d'atenció prioritària, motiu pel qual una vegada siguin detectats, caldrà que el municipi posi els mitjans necessaris per tal d'atendre'ls urgentment. Si la situació superés la capacitat de gestió del municipi ja sigui per l'elevat nombre d'afectats o per la manca de recursos, aquest es posarà en contacte amb el CECAT per tal de rebre suport i assessorament.

### **Necessitats de les persones afectades:**

Les principals necessitats de les persones aïllades són:

- Informació del seu estat i el de les persones del seu entorn
- Cobertura de necessitats bàsiques: Alimentació, higiene, medicació, maneig de residus...

- Suport per realitzar activitats imprescindibles a l'exterior.
- Suport emocional: contenció emocional en les situacions d'ansietat vinculada a la situació d'aïllament o de pèrdua sobtada o inesperada
- Allotjament: allotjament adaptat per persones amb discapacitat i dependència.
- Cura de les persones amb dependència
- Comunicació amb l'exterior
- Atenció dels animals de companyia

### **Recursos necessaris:**

Els principals recursos necessaris per garantir una atenció de qualitat són:

- Àpats a domicili i compra d'alimentació.
- Medicaments.
- Continuitat dels serveis d'atenció domiciliària de les persones amb dependència.
- Allotjament : amb o sense adaptació.
- Professionals per realitzar suport emocional.
- Comunicacions
- Cobrir necessitats dels animals de companyia.

Per tant, cal tenir identificades les entitats disponibles en el territori que poden donar resposta o col·laborar en satisfer cadascuna de les necessitats.

### **Seguiment de casos d'aïllament:**

En funció de la situació individual de les persones aïllades i dels recursos disponibles, s'establirà quina serà la periodicitat de seguiment dels casos en cada cas per part dels municipis.

Per tal de fer el seguiment de la situació general al territori i poder fer-ne una avaluació, es recomana que els municipis recullin les dades de persones aïllades en la mesura que sigui possible i les facin arribar setmanalment a la DGPC a través de CECAT. La informació mínima a proporcionar per cada afectat és la següent:

- Edat
- Sexe
- Atencions que es realitzen

Es recomana que els municipis vetllin per la coordinació entre els Treballadors Socials del municipi i els treballadors socials de l'Àrea Bàsica de Salut.

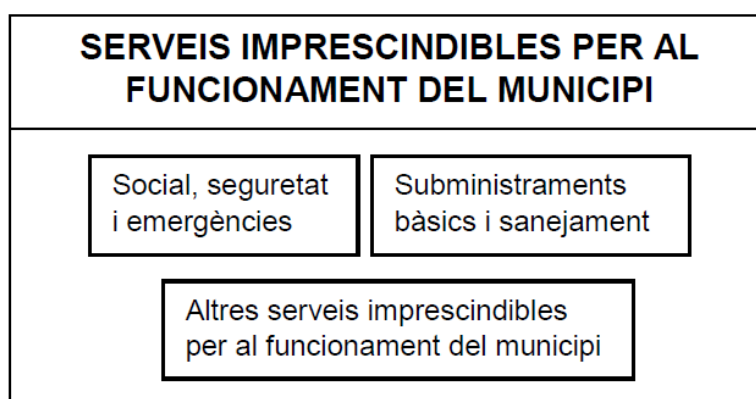
En el cas que per part del municipi es detectés una situació greu i/o d'alta complexitat que superés la capacitat de gestió del municipi, aquesta seria derivada a CECAT.

## » **CONTINUÏTAT DE SERVEIS ESSENCIALS**

Pel que fa a la continuïtat de serveis essencials la DGPC constituirà una mesa de seguiment amb els principals proveïdors de subministraments i les diferents entitats que els engloben.

La funció d'aquesta taula serà anticipar possibles disfuncions dels diferents sistemes i garantir que els proveïdors apliquen amb agilitat els seus plans de contingència per tal de minimitzar les afectacions.

El municipi, com a ens responsable de la prestació de tota una sèrie de serveis al ciutadà, entre els quals hi ha el servei de protecció civil, ha de preparar-se per poder garantir la continuïtat en la prestació d'aquests serveis. Com a serveis imprescindibles per al funcionament del municipi, es consideren els següents:



- **Serveis socials, seguretat i emergències:** agrupa els serveis necessaris per a atendre la població afectada per una emergència per pandèmies i, en general, els elements necessaris per gestionar les emergències (centres de coordinació, comunicacions...). Des del punt de vista municipal, es concreten els tipus i subtipus següents:
  - Serveis socio-sanitaris:
    - Centres socio-sanitaris de la xarxa pública i privada
    - Serveis socio-sanitaris de l'administració local (teleassistència, ...)
  - Serveis de seguretat ciutadana:
    - Polícies Locals
    - Seguretat privada d'edificis públics
  - Serveis de salvament, prevenció i extinció d'incendis
  - Serveis de Protecció Civil i logístics:
    - Personal de serveis de Protecció Civil
- **Subministraments bàsics i sanejament:** agrupa la producció, transport i distribució d'aigua, gas, electricitat, recursos energètics (combustibles), d'aliments de primera necessitat i medicaments. Inclou també la recollida i tractament de residus urbans i d'aigües residuals. Es concreten els tipus i subtipus següents:

- Subministrament de recursos vitals:
  - Aigua potable
  - Aliments primera necessitat
  - Medicaments (especialment els considerats vitals en els tractaments)
- Subministrament de recursos energètics:
  - Electricitat
  - Gas
  - Combustibles per a transport col·lectiu i vehicles motor (producció, distribució i subministrament, benzineres), prioritzant els operatius d'emergència.
- Recollida i tractament de residus sòlids urbans
- Tractament d'aigües residuals
- **Altres serveis imprescindibles pel funcionament del municipi:** engloba la resta de serveis necessaris per al desenvolupament de les activitats. Es concreten els tipus i subtipus següents:
  - Transport:
    - Xarxa d'autobusos municipals
  - Comerç
  - Administració pública i serveis d'atenció al ciutadà:
    - 010
    - Oficines d'atenció al ciutadà.
    - Altres serveis de l'administració pública.
  - Ensenyament:
    - Llars d'Infants del sistema públic i privat.
    - Centres d'ensenyament infantil i primària.
    - Centres d'ensenyament secundari
  - Serveis funeraris

**Preventivament**, es preveuen tota una sèrie d'actuacions que garanteixin el mínim de personal necessari per la prestació dels serveis anteriors, ja sigui de forma directa o indirecta. Entre aquestes actuacions cal assenyalar:

- Identificar els elements vulnerables del municipi i les possibles necessitats.
- Conèixer els mitjans i recursos del municipi i proveir-se dels que requereixi addicionalment.
- Organitzar els voluntaris municipals.
- Determinar les instal·lacions que poden veure afectada la seva activitat.
- Preveure sistemes d'organització i reforç del personal, per cobrir les baixes.

- Garantir el compliment de les mesures profilàctiques que determinin les autoritats sanitàries

**A més**, cal que l'Ajuntament s'encarregui del seguiment de la capacitat de prestació dels diferents serveis. Per fer aquest seguiment de manera homogènia, s'estableixen els llindars següents:

- **Nivell 1**: en aquells casos en què el percentatge de treballadors disponibles permet prestar el servei en condicions de normalitat. De forma simplificada, s'assumeix que el nivell 1 es correspon amb els valors superiors al 75% de la plantilla disponible.
- **Nivell 2** o de serveis mínims: en aquells casos en què el percentatge de treballadors disponibles no permet un servei o activitat en condicions de normalitat però sí que permet mantenir una activitat de serveis mínims que cobreix especialment les franges de major demanda de servei. De forma simplificada, s'assumeix que el nivell 2 es correspon amb valors entre el 50 i el 75% de la plantilla disponible.
- **Nivell 3** o d'incapacitat en el servei: en aquells casos en què el percentatge de treballadors disponibles no permet ni tan sols condicions de serveis mínims i per tant es considera no operatiu. De forma simplificada, s'assumeix que el nivell 3 es correspon amb valors inferiors al 50% de la plantilla disponible.

La definició dels nivells tindrà en compte bàsicament el percentatge de la plantilla habitual disponible. Caldrà tenir en compte també:

- El nombre mínim de personal laboral estrictament necessari per al desenvolupament en condicions de normalitat de l'activitat, per tant, la capacitat d'acumulació de tasques.
- El personal disponible de reforç (borses de treball, suplències, ...) i la possibilitat de concentrar els períodes de descans habituals quan aquests siguin superiors als de cap de setmana (per exemple, activitats on es treballa alternativament 4 dies i es descansen 3 o similars)
- Les activitats que es poden realitzar mitjançant teletreball o que poden minimitzar la presència dels treballadors a les oficines a unes hores o dies concrets.
- Les operacions i manteniments menors que es poden suprimir per a reforçar els manteniments principals i les operacions bàsiques de l'activitat.
- La cadència, inferior a l'habitual que permeti igualment mantenir un bon servei en condicions de "*quasi normalitat*" (per exemple, recollida d'escombraries cada dos dies en comptes de diàriament).

Caldrà que per a aquesta valoració es tingui també en compte el potencial increment en la demanda dels serveis o activitats com a resultat de l'emergència per pandèmies, especialment en tot allò relacionat amb l'àrea assistencial i d'atenció al ciutadà.

Caldrà que els municipis prevegin l'avís al CECAT, quan es produeixi algun canvi rellevant en el nivell d'operativitat, tant en nivell ascendent com descendent.

» **CHECKLIST**

A continuació s'adjunta un checklist per tal de facilitar el seguiment del grau de prestació dels serveis bàsics municipals.

**El coordinador municipal de l'emergència avisarà al CECAT, quan com a conseqüència de l'emergència per pandèmies, es produeixi algun canvi en el nivell d'operativitat tant en nivell ascendent com descendent.**

SERVEIS IMPRESCINDIBLES PER AL FUNCIONAMENT DEL MUNICIPI	Nivell 1	Nivell 2	Nivell 3
Salut, Seguretat i Emergències			
Centres i Recursos i Socials i Sanitaris			
Protecció Civil Municipal			
Altres			
Subministraments Bàsics i Sanejament			
Aigua			
Neteja i recollida de residus			
Enllumenat públic			
Serveis de manteniment via pública			
Altres			
Altres Serveis Imprescindibles per al Funcionament del Municipi			
Transport col·lectiu			
Administració municipal			
Llars d'Infants i escoles (xarxa pública, si escau)			
Serveis Funeraris			
Serveis veterinaris			
Altres			

Per als serveis que no són responsabilitat del municipi (per exemple, el subministrament elèctric, d'aliments, etc), aquest haurà d'avisar el **CECAT** indicant la qualitat o el nivell de servei prestat i no tant la plantilla disponible atès que no depenen directament del municipi.

SERVEIS IMPRESCINDIBLES PER AL FUNCIONAMENT DEL MUNICIPI	Nivell Òptim	Nivell Serveis Mínim	Nivell Crític
Subministraments Bàsics i Sanejament			
Aliments			
Combustible			
Gas			
Electricitat			
Farmàcies			
Altres			
Altres Serveis Imprescindibles per al Funcionament del Municipi			
Comerç			
Finances (xarxa de caixes i bancs)			
Llars d'Infants i escoles (xarxa privada)			
Comunicacions (telefonía, ràdio i televisió, correu,...)			
Altres			

**» RECOMANACIONS GENERALS D'ACTUACIÓ PER ALS MUNICIPIS**

- Activació del pla de protecció civil municipal, que serà a proposta de l'alcalde/essa.
- Qualsevol canvi de fase del pla serà comunicada al CECAT, de la Direcció General de Protecció Civil. S'enviarà periòdicament l'afectació als seus serveis i/o quan aquests canviïn substancialment i es farà petició de recursos quan sigui necessari.
- Recollir la informació sanitària i d'emergències i transmetre a la població les ordres, els consells, les recomanacions i les prohibicions que es determinin adoptades pel municipi. Per tant cal preveure la forma, bans, mitjans de comunicació, etc., de fer arribar aquesta informació a la població. Les recomanacions i les prohibicions es realitzaran segons les indicacions del Departament de Salut.
- Tenir previstes ordres per activació de personal i/o d'expropiació per si fos necessari. Cal recordar que disposar d'un pla activat permet la requisita d'acord a la Llei de protecció civil.
- Tenir previstes ordres de tancament de centres (escoles, casals d'avis, etc.) i prohibició d'actes multitudinaris (concerts, teatres, activitats esportives...) així com la forma de fer arribar les ordres a la població o als organitzadors.
- Preveure espais o àrees de transferència de mercaderies i punts per la recollida de menjar, medicaments, etc., per barris o zones, en el cas que algunes zones haguessin de quedar tancades o aïllades.
- Preveure els tancaments de zones d'aïllament, i els passos d'entrada o sortida a aquestes zones, sobretot garantint l'accessibilitat a serveis bàsics o essencials que puguin quedar a dins (CAPs, benzineres, farmàcies...).
- Als espais amb equipament compartit caldrà sotmetre'ls a una especial neteja o desinfecció en els canvis de torn.
- Evitar que el personal clau en la continuïtat dels serveis municipals coincideixi en els mateixos torns, reunions, etc.
- Es recorda que el personal que haurà d'estar en contacte i proper a malalts, o retirar-ne deixalles o fer servei de neteja, han de disposar de mascaretes de protecció FFP2 o FFP3, guants sanitaris i protecció ocular o facial per esquitxades.
- Des dels serveis socials cal reforçar el seguiment a persones especialment vulnerables sobretot si aquestes es troben en situació d'aïllament preventiu.
- Cal identificar altres entitats socials o voluntariats del municipi que puguin donar resposta i suport en cas de necessitat.
- Pels casos d'afectats per coronavirus o aïllats preventivament que estiguin en coneixement dels serveis socials es pot reforçar el seguiment preventiu telefònic des dels municipis en coordinació amb els serveis socio-sanitaris.
- Només en aquells casos que es consideri imprescindible una visita domiciliària per part de treballadors socials es demanarà la col·laboració dels professionals sanitaris, seguint les seves indicacions, i en cap cas s'intervindrà sense el material de protecció establert en cada cas.

- Cal reforçar els contactes amb empreses del municipi que puguin proveir recursos com avituallament i productes bàsics de primera necessitat: bolquers, paper higiènic, sabó, piles, etc. (productes de supermercat). També amb aquelles empreses que puguin actuar en el repartiment d'aquests productes.

#### » **ACTUACIONS A FER ALS CENTRES DE TREBALL MUNICIPALS**

De forma resumida, es destaquen les actuacions següents:

- Aplicar els procediments d'actuació en cas que es determini que existeix un cas entre el personal propi i/o entre la població del municipi. El procediment d'actuació consistirà a adoptar les mesures que es considerin en cada cas.
- Utilitzar mitjans telemàtics per continuar treballant des de casa (per al personal per al qual no és imprescindible la presència física al seu lloc de treball).
- Comprovar que les dependències de l'Ajuntament tenen un bon sistema de ventilació que contribueixi a una de les mesures d'autoprotecció habituals (ventilació dels edificis).
- Formar als treballadors sobre les mesures d'higiene personal i en l'ús d'equipaments compartits (vehicles, ordinadors, telèfons, ...).
- Repartir, si escau en funció de les característiques de la situació, guants d'un sol ús entre el personal.
- Preveure una neteja d'aquell maquinari de treball compartit (impressores, fotocopiadores,...) abans de la seva utilització per nou personal. Es llençaran els papers i guants en contenidors amb tapa que han de ser buidats i desinfectats diàriament.
- Respectar la distància mínima d'un metre durant l'atenció al públic, per evitar el contagi del virus.
- Addicionalment, per a feines fora del centre de treball on no és possible la neteja de mans amb aigua i sabó, poden utilitzar-se productes amb solució alcohòlica.
- Consultar les recomanacions adients per a contrarestar l'efecte de la pandèmia, a les pàgines web habilitades per les autoritats sanitàries.
- Consultar les recomanacions orientades a les empreses per a la planificació de les mesures d'emergència en cas de pandèmia, a la pàgina web del Departament de Treball de la Generalitat.

#### » **ACTUACIONS ESPECÍFIQUES AL CENTRE RECEPTOR D'ALARMES I A ALTRES CENTRES D'ATENCIÓ TELEFÒNICA**

Aquest tipus de centres de treball impliquen diferents torns de treball, de manera que el personal comparteix els mateixos equips de treball: telèfons, auricular, ordinadors... Per aquest motiu, s'estableixen recomanacions preventives addicionals, entre les que destaquen les següents:

- Repartiment, si s'escau, de guants d'un sol ús per a la neteja de l'equipament de la Sala.
- Reforçar el sistema de ventilació, assegurar l'ús personal i intransferible d'equips (emissores, telèfons, mans lliures, teclats,...) o assegurar la seva neteja abans de cada canvi de torn per evitar que quedin possibles partícules d'usuaris portadors. Les neteges poden ser amb papers humits amb solucions alcohòliques. Es llençaran els

papers i guants en contenidors amb tapa que han de ser buidats i desinfectats diàriament.

- Una estona abans del canvi de guàrdia es podrien fer les següents actuacions a la Sala:
  - Si és possible, desviar el telèfon a alguna sala adjacent que serveixi de sala intermèdia entre l'entrada i la sortida a la sala principal.
  - Realitzar la neteja de la sala i ventilar-la (obrir finestres, activar ventiladors al màxim, etc.) (Les persones que finalitzen la guàrdia ja no tornen a entrar a la sala, es deixa tot apuntat al registre d'incidències o en algun mitjà similar i es marxa; desviant altre cop el telèfon a la sala abans de sortir)
  - Els relleus entren directament a la sala annexa a la sala principal.
  - Tant el personal sortint com el personal entrant passa a rentar-se les mans amb aigua i sabó a la sortida i entrada a la sala. També cada cop que s'entri o se surti de la sala per períodes de descans curts o per necessitats higièniques, es procedirà al rentat de mans amb aigua i sabó.
  - Mentre duri la possibilitat de contagi, dinar o sopar a zones no comunes. Caldrà rentar els recipients i utensilis utilitzats en el moment que es facin servir i deixar la porta oberta perquè es ventili.

#### » **ENLLAÇOS D'INTERÈS**

##### **Canal salut**

<http://canalsalut.gencat.cat/ca/inici/>

El Departament de Salut realitza actualitzacions contínues de documents on s'especifica les recomanacions relacionades amb:

Protecció individual de la població.

Centres de treball

Instruccions per realitzar l'aïllament.

##### **CatSalut Respon**

<http://sem.gencat.cat/ca/061CatSalutRespon/>

##### **Organització Mundial de la Salut**

<https://www.who.int/emergencies/diseases/novel-coronavirus-2019>

##### **Ministerio de Sanidad, Consumo y Bienestar Social**

<https://www.mscbs.gob.es/>